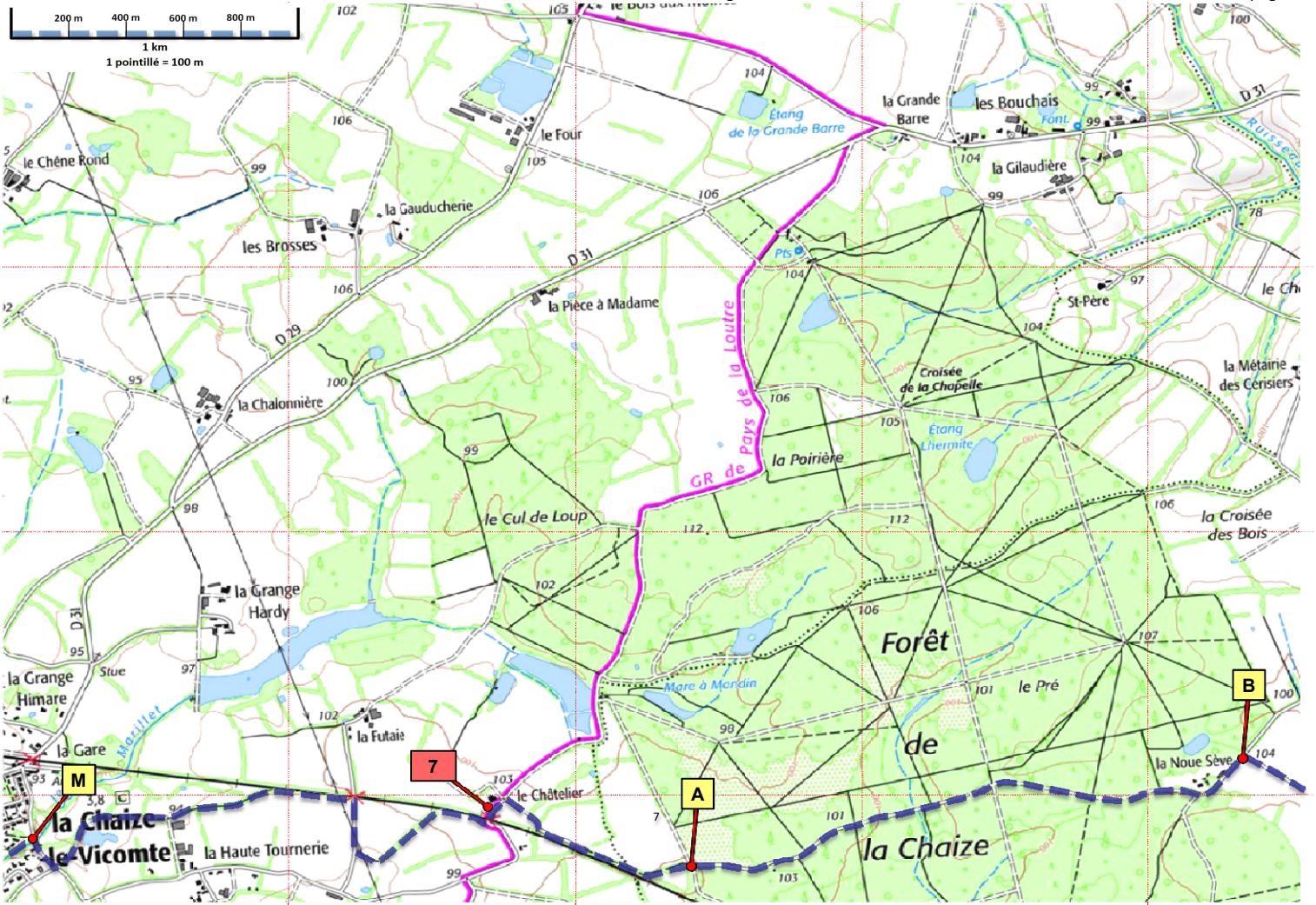
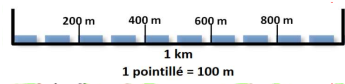
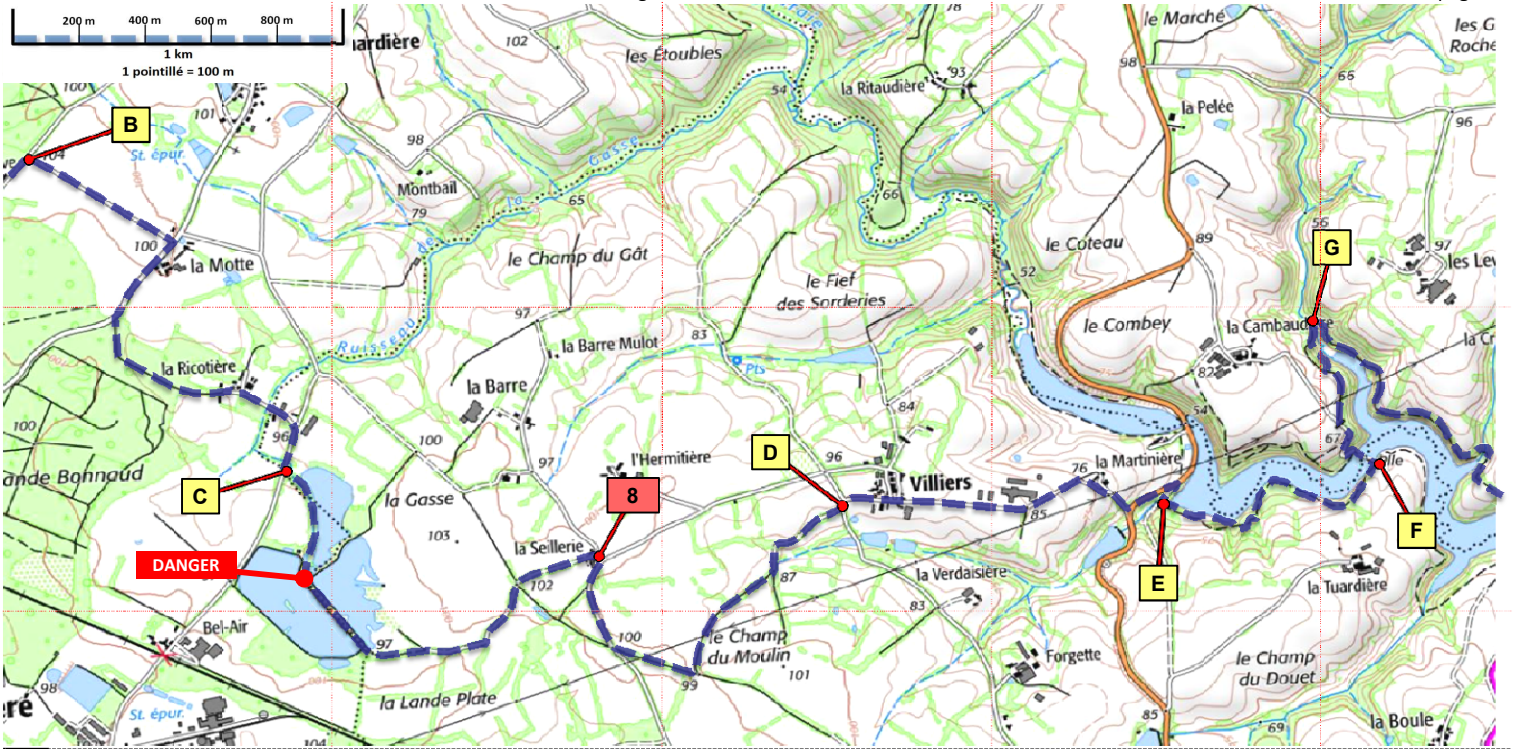
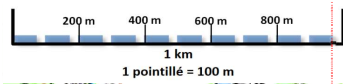


H	63,5	+	route	Bellevue	↑	coupe la route et prends, en face, le chemin à gauche de la boîte à lettres	1	670
		T	route	L'Aubretière	→	((noir) à droite) pars vers la gauche sur la route		100
				sortie du village	T	chemin	→	190
				chemin	T		→	1270
				Les Noyers	T		→	50
				chemin	T		→	90
I	65,9	+		après la maison n°	4		→	190
				barrière sur le chemin			↗	100
				après les 2 étangs			↶	20
				après la passerelle	T		←	470
				passerelle à gauche	+		↑	320
							↑	370
				chemin	T		↑	20
							↑	180
							↶	150
				La Chaize le V. Église			↑	30
J	67,7			au coin de l' église	T		→	110
					T	(noir en face)	←	120
							→	120
				petite place			→	60
				en haut de la place			→	à 80 m à gauche: 1 Restauro 19h-21h30 2 Supérette 3 Boulangerie jusqu'à 20h et à partir de 9h tous les 2
K	68,0			en haut de la place			↑	continue tout droit toujours sur la même place en suivant
				à ta droite			→	4 Toilettes → avec eau
				30 m après les toilettes			←	cherche à gauche un petit passage. Au bout de 30 m, le passage devient venelle étroite se terminant par !!!
L	68,1	+	rues	chicane			↑	traverse la rue principale et prends en face la rue du Chenil (panneau I). Après un ↶ , la rue bute sur une chicane
				allée-piétons			↑	continue sur l'allée-piétons en face. Suis tout droit cette allée sur 150 m
				coin du terrain de tennis			↑	continue tout droit
				2ème coin du terrain de tennis			→	tourne à droite mais ATTENTION ...
							←	quitte le balisage ↶ et tourne à gauche en longeant encore le terrain de tennis
							↑	(le sentier principal descend à droite) Suis, en face, une vague trace dans la pelouse (le ruisseau doit être à ta droite)
				Ne demande jamais ton chemin à quelqu'un qui le connaît, car tu ne pourrais pas t'égarer!				Nahman de Braslaw
M	68,9			barrière; route			→	franchis la barrière puis descends la route vers la droite (Le Pont Bardou)



M	68,9	barrière; route	→	franchis la barrière puis descends la route vers la droite (Le Pont Bardon)	150
		+	←	tourne dans le chemin de gauche (T)	510
		vastes hangars à ta droite T	↑	continue en face dans un sentier herbeux (arbre au sol facile à enjamber; zone humide contournable par la gauche)	690
		T passage à niveau à gauche	→	prends la route vers la droite, à l'opposé de du passage à niveau	200
		chemin T	←	tourne à gauche dans le chemin. Au bout de 100 m, le chemin tourne à gauche et devient sentier souvent humide	570
		T route	←	prends la route vers la gauche et franchis le passage à niveau	60
7	71,0	Le Châtelier maison n° 3		sam 20:50 / dim 06:14 CONTRÔLE n° 7 / dans la boîte à lettres de MARIONNEAU Patrick	60
		T chemin	→	tourne à droite dans le chemin (balisage C). Bientôt le chemin longe une voie ferrée	760
A	71,9	grille (éventuellement fermée)	↑	ouvre la grille si nécessaire (et referme-la) et continue en face sur Allée de La Noue Sève	1900
		<i>l'allée coupe plusieurs chemins transversaux privés. Toujours suivre cette même allée sur presque 2 km jusqu'à La Noue Sève</i>			
		Il y a dans les forêts des bruits qui ressemblent à des paroles		Jean Giono	
		La Noue Sève T	↑	continue sur la route en face	230
B	74,0	T route	→	prends la route vers la droite (poteau avec transfo à l'angle)	530

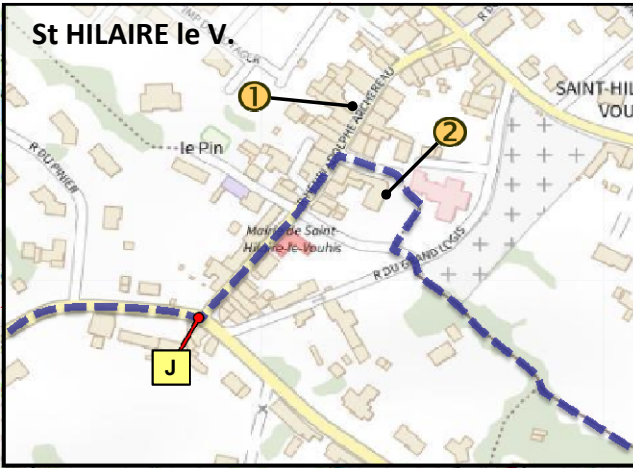


B	74,0	route	→	prends la route vers la droite (poteau avec transfo à l'angle)	530
		La Motte	→	tourne à droite sur la D 60	320
		(juste après)	←	prends le chemin à gauche ()	550
		La Ricotière	↑	continue en face sur la route	200
		La Prée	→	face à de vastes hangars, tourne sur la route à droite	150
C	75,7	ATTENTION ATTENTION	←	60 m après une barrière de champ, gris-blanc-rouillé, en tôle, prends à ta gauche un étroit passage vers un sentier	330
		petit hangar à droite	↑	continue en face sur la trace qui emprunte un large fossé séparant 2 grands étangs privés. Toujours rester sur cette trace	70
		ATTENTION	→	DANGER passerelle en très mauvais état mais posée sur poteaux électriques. Choisis bien l'endroit où poser tes pieds	340
		sentier	←	tourne à gauche (sentier en mauvais état)	150
		sentier/chemin	↑	continue en face sur, désormais, un chemin	700
8	77,3	La Seillerie		sam 21:53 / dim 08:07 CONTRÔLE n° 8 / dans la 105 Eau disponible dans un jerrican près de la boîte à lettres	
		La Seillerie	→	prends la route vers la droite	20
		aussitôt	→	encore à droite	90
		chemin	↗	continue sur la route	220
			↗	quitte la route pour prendre légèrement à gauche un chemin herbeux (et privé)	260
			←	tourne à gauche dans un autre chemin plus large (pas de haie à gauche)	440
			↗	suis le chemin principal vers la gauche	350
D	78,7	route	↗	prends presque en face (un peu à gauche) la route vers Villiers	160
		Villiers	↑	continue tout droit dans le village. Au bout de 400 m, la route devient chemin	600
		chemin boîtiers électriques	↗	suis la courbe du chemin principal vers la droite	120
		route	→	tourne à droite pour descendre la route à l'opposé des maisons (à 100m)	70
		triangle de verdure	←	tourne à gauche sur la route D 7	170
		à ta droite chemin	↘	prends à droite le chemin qui revient en arrière	80
E	79,9	sentier de La Vouraie	←	tourne dans la 2ème entrée à gauche (plusieurs panneaux d'info;)	120
		poteau avec	↗	pour éviter la côte, suis, légèrement à gauche, le sentier "Amanéa"	150
		gros chêne sentier	←	tu rejoins un autre sentier que tu montes vers la gauche	260
		sentier	↑	toujours tout droit	240
		sentier	↑	suis le sentier principal sans t'occuper du sentier "Amanéa" qui monte	150
F	80,8	ATTENTION passerelle à gauche	←	après retour parking Cambaudière → prends la passerelle pour traverser le lac	80
		à partir d'ici, le dimanche matin (jusqu'à 10h), tu croiseras des marcheurs de RAJCV. Ne tiens pas compte du balisage			
		fin de la passerelle	↗	ne prends pas le sentier en bord de lac mais le chemin qui monte légèrement à gauche. Toujours suivre ce chemin	170
		(parking en face)	↗	avant la barrière, oblique légèrement à droite dans un sentier. Suis le sentier principal	390
G	81,5	DANGER		le sentier contourne une anse du lac en passant sur une buse dont les bords sont très ravinés DANGER la nuit	2150



L'homme vraiment libre ne veut que ce qu'il peut et ainsi fait ce qui lui plaît.

JJ Rousseau



G	81,5		DANGER	le sentier contourne une anse du lac en passant sur une buse dont les bords sont très ravinés	DANGER la nuit	2150
				le sentier passe sous l'autoroute A83		510
				le sentier contourne une autre anse du lac		260
			sentiers poteau avec	↗	2 traces possibles. Prends celle de droite plus fréquentée et plus facile	1020
			sentier	↗	continue sur la trace principale	100
			ancienne route	↗	descends la route à droite sur 10 m puis prends le sentier qui monte à gauche. ATTENTION dans 400 m on quitte le sentier	430
H	85,9		ATTENTION chemin herbeux	↖	monte sur le chemin à gauche, saute un talus (ou fais un crochet à droite) et monte sur la petite route bitumée	570
			La Vezausière chemin	↗	traverse le hameau en suivant la route tout droit	330
			route	↗	continue sur la route en face	150
			route de Bel Air	↗	avance jusqu'au	30
			D 48	↖	tourne à gauche sur la route départementale. DANGER reste bien sur le côté gauche	350
			route de La Sanière	↖	prends à gauche la route de La Sanière	750
I	88,1		La Sanière	→	avant les 1ères maisons, tourne à droite dans un large chemin dont le départ est peu visible ()	360
			chemin	↗	tout droit	780
			chemin	↗	toujours sur le même chemin	330
			statue blanche à ta gauche	→	prends la rue vers la droite	10
9	89,6	maison 15		↑	sam 23:56 / dim 11:47 CONTRÔLE n° 9 / dans 15 de Mr et Mme PAQUEREAU	
				↗	continue tout droit dans la rue (rue des Petites Maisons)	290
J	89,9		BOURNEZEAU	↖	tourne à gauche dans la rue Archereau (au départ)	90
			pl. de La Mairie	↗	tout droit malgré le	50
			Eglise à droite	→	à 40 m en face 1 Bar+Sandwich+Grignotage Ven Sam 9:00-21:00 Dim 9:00-14:00	
			Eglise à droite	→	tourne à droite vers l'Eglise	30
			Eglise	→	à ta droite: 2 WC, lavabo, vaste préau	
			Eglise	↗	passe à droite de l'église puis tourne à droite sur une allée-piétons qui descend	60
			fin de l'allée-piétons	↖	tourne à gauche, traverse la rue et pars en face sur le chemin (). Reste sur ce chemin jusqu'à une route	440
			Il vaut mieux suivre le bon chemin en boitant, que le mauvais d'un pas ferme.		Saint Augustin	
			route	↖	tourne à gauche dans la large rue (allée-piétons protégée sur le côté gauche)	200
K	90,8		rue	↗	à la fin de l'allée-piétons, continue tout droit (plus d'allée-piétons)	200