

















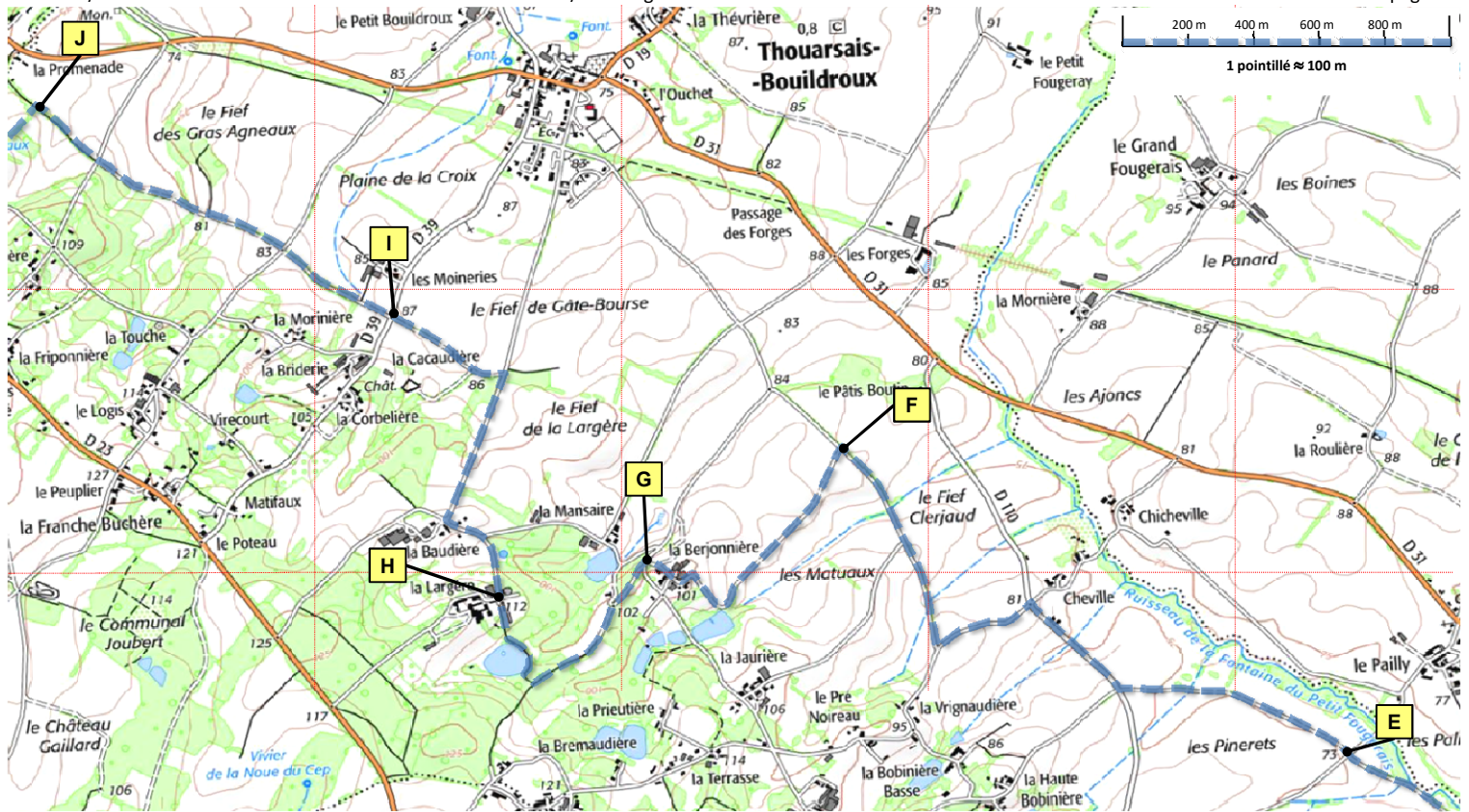
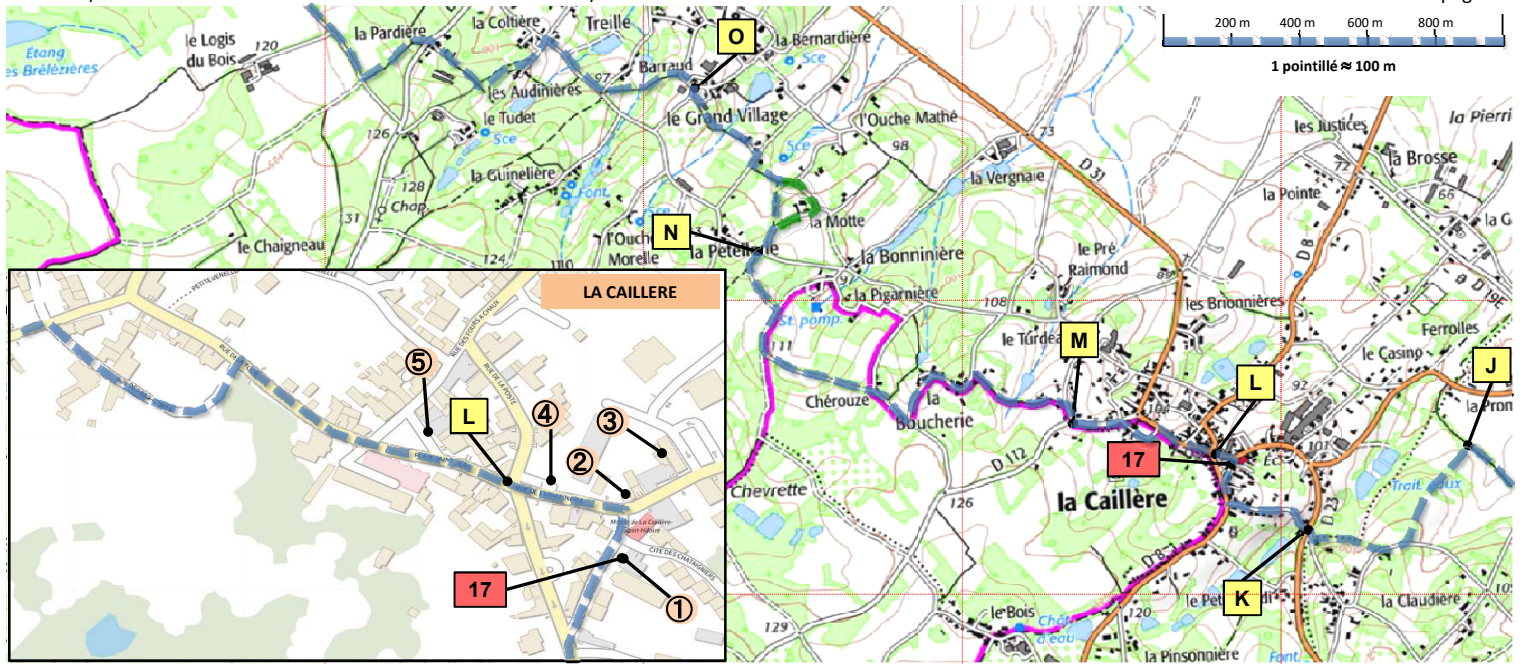


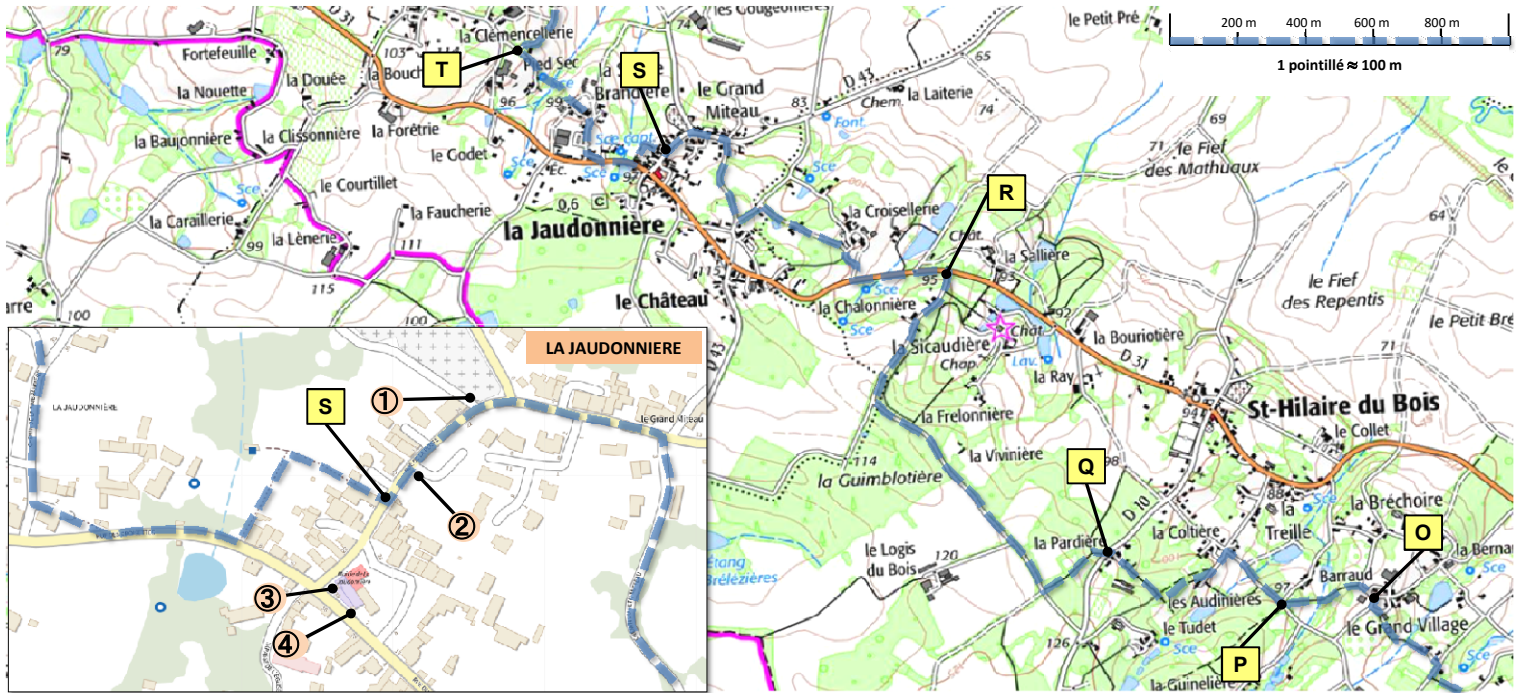
<b>X</b>	167,6	Calvaire	chemin	↑	continue tout droit malgré le <b>X</b> (ne plus suivre le balisage  )	490
		50 m après  à 100m		→	au coin de la maison, tourne à droite pour prendre le passage qui longe les maisons de <b>Les Gazelles</b>	60
<b>16</b>	168,1	bloc de 6 boîtes à lettres			CONTRÔLE n° 16/ven 12:31/dim 01:37 / dans la <b>107 BONNENFANT</b>	20
				↗	au STOP, continue légèrement à droite sur la grand-route	160
<b>A</b>	168,3	60 m après  		↖	avant un bosquet, prends le chemin à gauche	580
		 route		←	prends le chemin à gauche (  sauf riverains )	500
		chemin 		↑		330
<b>B</b>	169,7	 route		↑	continue en face dans le sentier qui risque d'être humide voire boueux	350
		 si le sentier semble boueux			déviation conseillée de <b>B</b> à <b>C</b> par <b>Virecourt</b> (en vert sur la carte, + 300 m, non décrit dans le topo)	
<b>C</b>	170,1	 route <b>Pont Raffin</b>		↖	prends la route vers la gauche, en direction d'un pont	340
		 route		→	tourne à droite vers <b>L'Epinay</b>	210
		 dans une courbe à droite		↑	file en face sur le chemin	100
				↑	tout droit	840
		 route		→	à droite sur la route vers un village que l'on traverse en restant toujours sur la route principale	420
<b>D</b>	172,0	 <b>La Papotière</b>		→	à droite sur une route	220
		chemin 		↖	prends le chemin à gauche	1120
<b>E</b>	173,3	 route		↑	continue en face sur un chemin	800



<b>E</b>	173,3	+	route	↑	continue en face sur un chemin	800
		+	route	→	prends à droite la grand-route D 110	420
			après D110 / 1	←	à gauche vers <b>Le Cep</b>	350
			1ère à droite	→	à droite sur une petite route	380
			route	↑		410
<b>F</b>	175,7		chemin	←	prends le chemin à ta gauche (piquets avec 2 bandes jaunes dans la parcelle de droite)	920
			dans La Bréjonnière	↑	continue tout droit	110
<b>G</b>	176,7	T	route	←	tourne à gauche puis, aussitôt, <b>ATTENTION</b> quitte la route pour filer tout droit sur un large chemin	590
			sentiers	→	tourne à droite sur un passage vers un étang, à l'opposé d'un chemin plus étroit	40
			étang	→	contourne l'étang par la droite. <b>DANGER</b> la nuit: bien s'éclairer côté gauche pour ne pas tomber à l'eau	180
			fin de la digue	↗	quitte le bord de l'étang en prenant le large passage vers la droite. Bientôt: serres horticoles à droite	130
			ESAT La Largère		à ta gauche, vaste auvent pour s'abriter; sol béton	
<b>H</b>	177,6		ESAT La Largère	↑	continue en face sur la route	240
			route	↑		130
			La Baudière	→	avant un pin parasol, prends la route à droite	550
<b>I</b>	178,6		en bas de descente	←	tourne à gauche dans un chemin	430
			route	↑	coupe la route et continue en face	110
			chemin	↑	en face	310
			route	↑	coupe la route et continue en face !	280
			chemin	↑	en face	410
			route	↑	coupe la route et continue en face !!	270
<b>J</b>	180,4		chemin	←	monte à gauche sur un petit chemin herbeux, sans haie à droite au départ	410



<b>J</b>	180,4	chemin	←	monte à gauche sur un petit chemin herbeux, sans haie à droite au départ	410
		T route	→	Lauriers en face à droite sur la route	60
		Y aussitôt	↗	prends le sentier qui descend, légèrement à droite	230
		T route	→	prends la petite route vers la droite malgré le X	40
<b>K</b>	181,1	STOP + route	↑	au STOP, traverse pour prendre en face la rue du Roc	190
		F voie privée	↑		90
		STOP T	→	prends à droite la Grand Rue	70
		Y rue	↗	prends la rue légèrement à droite	80
<b>17</b>	181,5	17 L'Assiette Gourmande		CONTRÔLE n° 17/ven 14:45/dim 06:53 / dans la boîte sur le bar du restau (s'il est ouvert) ou sur l'escalier d'accès (s'il est fermé)	
		17 L'Assiette Gourmande ①		ven: 18:00 - 22:30 sam: 9:30 - 15:00 et 18:00 - 22:30 dim: 9:30 - 15:00 ☎ 02 51 52 23 41	
		Au STOP	↗	légèrement à droite: ② boulanger (7:45 - 13:00); au fond du parking: ③ Supérette 9:00-13:00 et 15:00 - 19:00	
		Au STOP	←	prends la rue vers la gauche	40
		🏠		à ta droite ④ WC (avec eau) et petit abri 3/4 personnes non clos	20
<b>L</b>	181,6	pl. Temps des Cerises +	↑	monte la rue en face vers l'église	50
		🏠 place de l'église		à droite: ⑤ bar Ven: 7h30-20h Sam: 7h30-19h Dim: 8h-14h	
		place de l'église	↑	tout droit sur la D31 en longeant l'église	150
		← rue des Rabastries	←	monte la rue à gauche; (🚫 à 50 m)	160
		T fin de la rue des Rabastries	↖	tourne à gauche dans la rue	150
<b>M</b>	182,1	T rue	→	prends à droite la rue du Turdeau	70
		Y aussitôt	←	prends le chemin à gauche (🚫) vers n°1 bis	340
		T route	←	à gauche vers le village que l'on traverse en suivant la rue principale	180
		avant maison n°8	↖	suis la rue principale vers la gauche	170
		T chemin Chérouze	→	prend la petite route vers la droite	150
		T chemins	↑	file tout droit dans le chemin	360
		chemins	→	descends sur le chemin vers la droite	160
		chemins	←	ATTENTION prends à gauche un chemin plus petit (🚫)	180
		T	↗	suis le chemin principal vers la droite	60
<b>N</b>	183,8	T	↖	presqu'en face vers La Papillonnerie	100
		ATTENTION ATTENTION	↖	30 m avant une grille verte, tu dois trouver un étroit sentier dont l'entrée est peu visible	160
		T sentier	←	à gauche. NB: le sentier peut être humide.	100
		n°1 T petite rue	→	à droite vers la pancarte Les Croisettes	40
		Les Croisettes	←	à gauche dans un passage des maisons	60
		maison n°4	↑	le passage devient chemin	220
		passage à droite	↑	tout droit	20
		après la boîte à lettres n° 6	T	prends la rue vers la droite	30
<b>O</b>	184,5	Le Grand Village	↖	à la maison n°3, suis la rue principale vers la gauche	60



<b>O</b>	184,5		Le Grand Village	↗	à la maison <b>n°3</b> , suis la rue principale vers la gauche	60
			aussitôt	↘	prends le chemin légèrement à gauche. Suis toujours le chemin le plus large	260
<b>P</b>	184,9		route	→	prends la route à droite malgré le  (ne prends pas la route de <b>Barraud</b> )	260
			route	←	tourne à gauche vers <b>Les Audinières</b>	90
			avant la grille	↗	prends un étroit sentier légèrement à droite	190
			dans la montée	→	prends le sentier de droite qui rejoint un village	210
<b>Q</b>	185,6		La Pardière	↑	traverse et prends le chemin presqu'en face (légèrement à gauche)	60
			aussitôt	↘	prends le chemin qui monte à gauche	200
			route	→	à droite sur la route	180
			route du Logis du Bois	↑	continue tout droit encore pendant sur la route 650 m	660
			chemin	→	suis la route vers la droite	510
<b>R</b>	187,2			←	tourne à gauche. <b>ATTENTION</b> route importante. Suis-la sur 300 m	300
			80m après	→	tourne à droite vers un groupe de villages	120
			1er chemin à gauche	↘	prends ce chemin qui démarre entre 2 haies de laurier	320
			fin du chemin	←	monte à gauche sur la route	90
			1ère rue à droite	→	tourne à droite dans le <b>chemin du Petit Mitteau</b>	290
			fin du ch du Petit Mitteau	←	monte la grand-route vers la gauche	110
			route de Pareds	↗	continue légèrement à gauche vers le centre-bourg	20
			15m après le calvaire		grande grille du cimetière; <b>1</b> robinet à l'intérieur, côté gauche	60
			face au <b>n°17</b> parking à gauche	<b>2</b>	abri 8 personnes, sol moitié béton moitié sable	40
			<b>n°13</b> sentier		plus loin, à l'angle des routes <b>D43 / D31</b> : <b>3</b> WC avec eau.	
					plus haut sur la <b>D31</b> : <b>4</b> distributeur de baguettes, CB sans contact uniquement	
<b>S</b>	188,6		<b>n°13</b> sentier	→	prends le sentier à droite ( <b>Lavoir (Le Douet)</b> )	70
			sentier	←	tourne dans le sentier de gauche	80
			rue	→	prends la rue vers la droite en restant sur le trottoir de droite	90
			avant	↗	prends l'allée-piétons légèrement à droite	60
			fin allée-piétons	→	tourne à droite dans la rue	90
			1ère rue à gauche	↘	prends légèrement à gauche	40
			maison <b>n°35</b>	↑	prends un passage étroit entre un auvent avec poteaux bleus et la maison <b>n°33</b>	60
			fin de chemin	↑	descends dans le large sentier dont l'entrée est fermée par une chicane	160
			barrière	↗	monte la petite rue vers la droite	90
<b>T</b>	189,3		maison <b>La Petite Groie</b>	→	tourne dans le chemin de droite	470