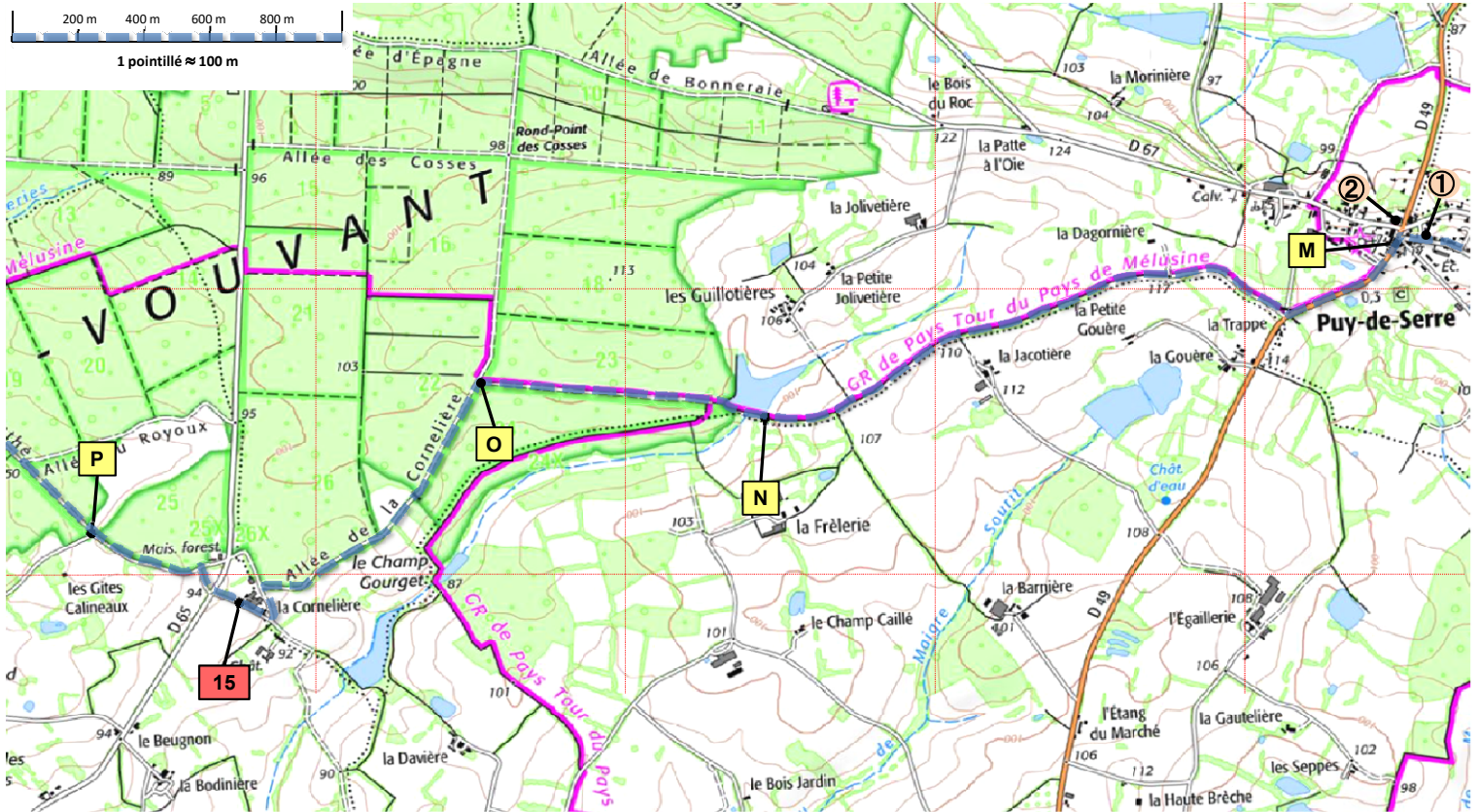
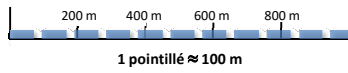
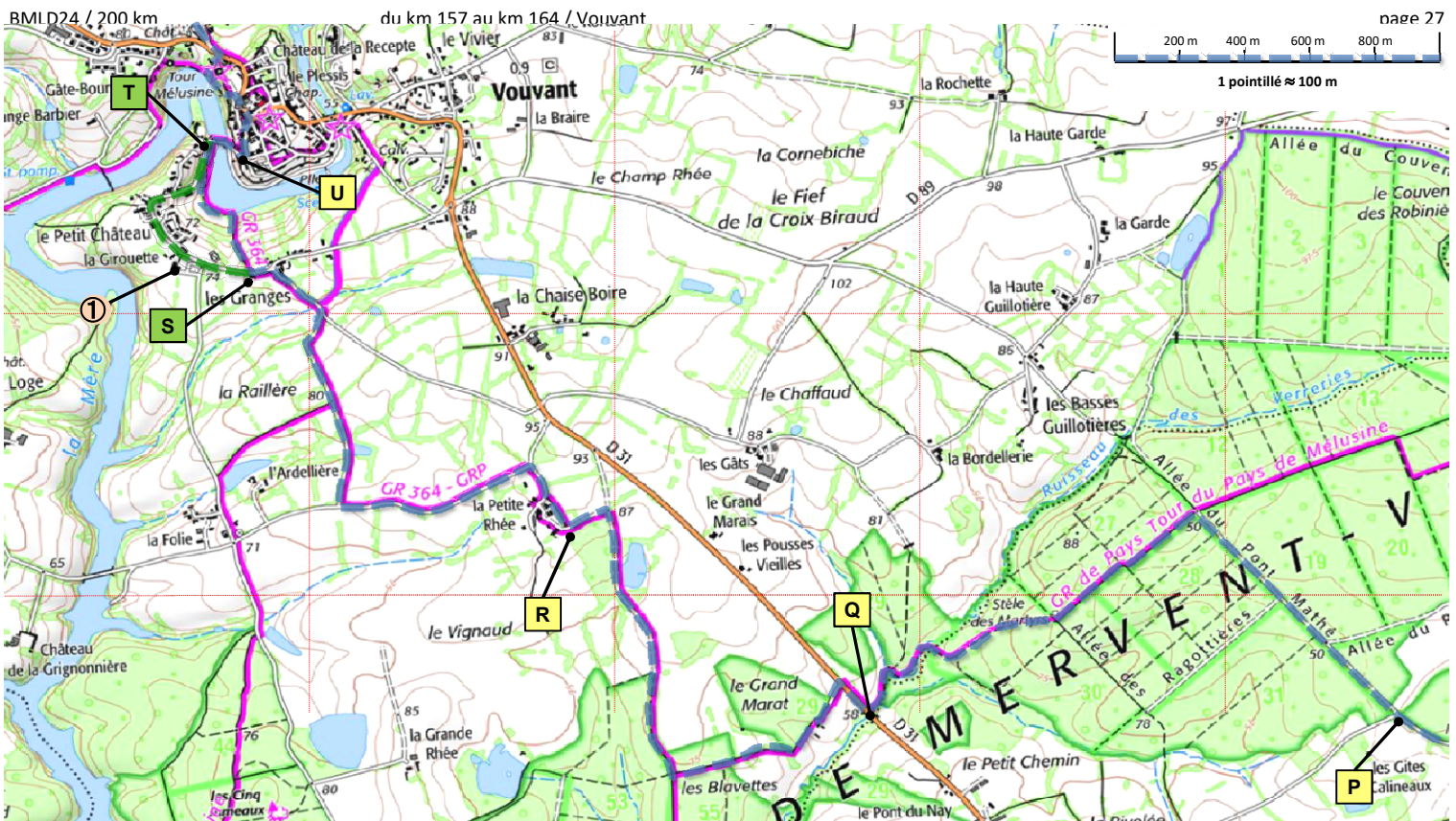


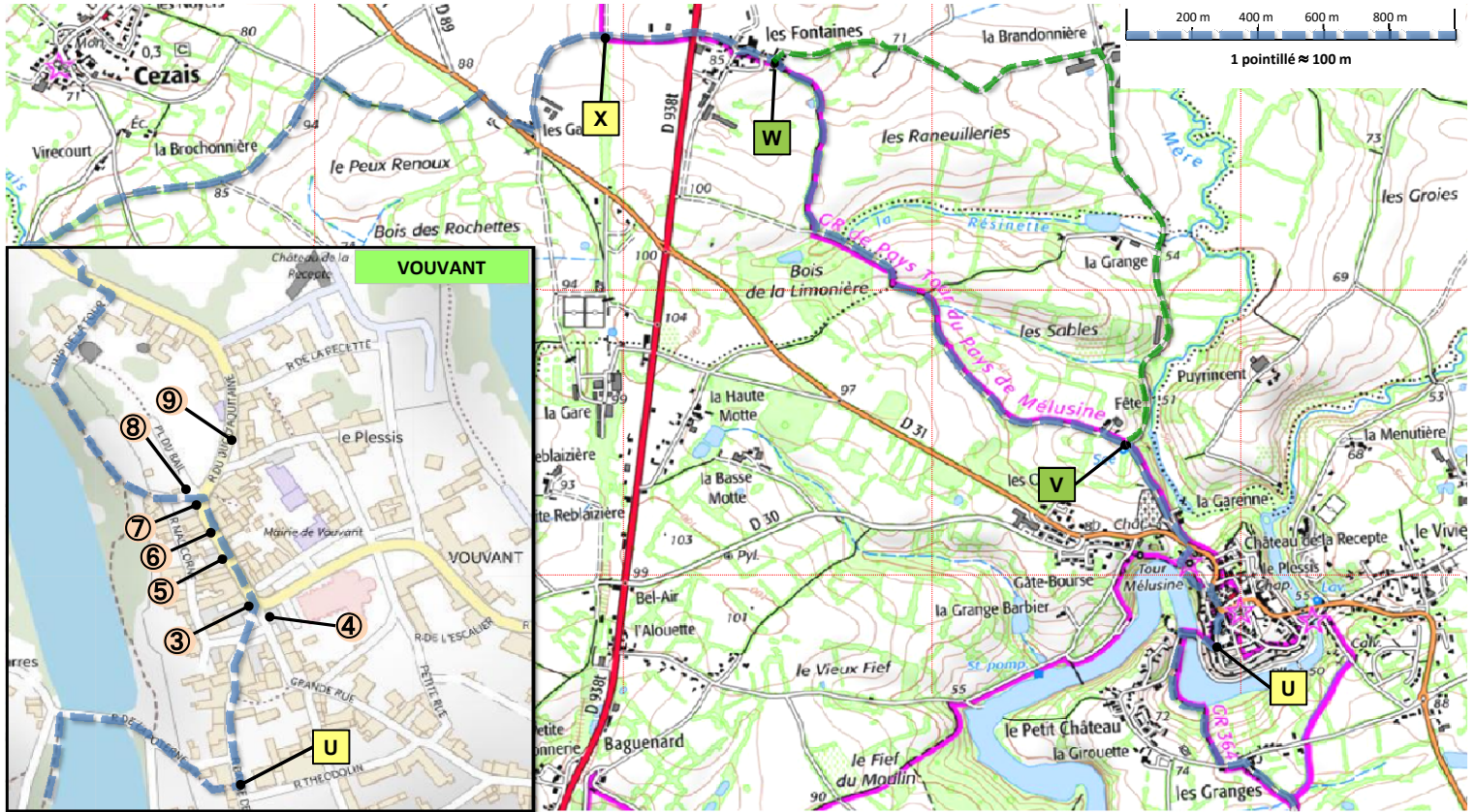
H	145,8	allée forestière	→	à la 2ème allée forestière (très large), tourne à droite malgré le	540
		allées forestières	↗	prends l'allée presque en face mais légèrement à gauche	300
			↑	continue en face. Un peu plus loin, l'allée tourne à droite pour suivre le bord de la forêt	510
		sortie du bois; passerelle	←	franchis la passerelle en face puis tourne à gauche. On sort de la forêt	80
I	147,2	route	→	prends la route vers la droite	60
		chemin	←	continue à gauche sur la route. Traverse <b>La Basse Dorderie</b>	370
		route	↑	traverse prudemment et monte le passage herbeux en face	120
	parking de l'hôtel des Mines			derrière l'hôtel,  pelouse pour bivouac éventuel. Mini-abri dans WC hors-service. NB:restaurant-hôtel fermé	
		parking	↗	oblique à gauche pour rejoindre la rue	40
	20 m avant le			par la montée à droite, tu atteins  l'auvent de la salle municipale: Abri possible	20
	J	147,9		prends à ta droite le <b>Coron des Bas de Soie</b> ()	410
		avant <b>chemin de la mine</b>	→	tourne à droite sur une piste cyclable "sentier cyclable de Vendée"  Puy de Serre 4 km	1380
	la piste cyclable emprunte une ancienne voie ferrée. Fais-en autant				
K	149,7			la piste descend (lacets, chicane) couper une route puis remonte sur l'ancienne voie ferrée	360
		route	↗	la voie ferrée a disparu: prends la route légèrement vers la gauche. Marche sur le côté droit	40
		route	↑		60
		après  passerelle	→	prends la passerelle à droite et suis le balisage	490
		ancienne gare	↑	ne prends pas le chemin (privé) mais la rue parallèle à ce chemin	130
L	150,8	route	←	prends la route vers la gauche comme	70
		route	↑	traverse prudemment et monte en face le <b>chemin des Vignes</b> (abri-écolier à gauche)	280
		chemin	→	continue à droite sur la route	70
		route	→	avant le , à droite de la route, un passage a été aménagé pour marcheurs et/ou cyclos. Profites-en	280
		après le séparateur central	↗	le passage aménagé change de côté grâce à un  ; fais-en autant puis coupe l' <b>impasse du Sablon</b>	330
		pl. des Ecoliers		à ta droite sur la place  bel abri clos aux trois-quarts, avec WC et eau	70
M	151,9	route	→	à 25 m à droite, près de la mairie,  distributeur de pain (espèces et sans contact)	
		route	←	tourne à gauche sur la <b>D 49</b> vers <b>Fontenay le C.</b>	100



<b>M</b>	151,9			←	tourne à gauche sur la <b>D 49</b> vers <b>Fontenay le C.</b>	100
				↑	continue sur la route de Fontenay	370
				→	tourne à droite sur le <b>chemin de La Dagornière</b>	430
				↑	continue tout droit sur un chemin balisé	720
				↑	continue tout droit sur un chemin herbeux, désormais entre 2 clôtures électriques	480
				↑	tout droit. On se rapproche d'un étang	310
				↑	le sentier passe au pied de la digue puis remonte vers la forêt	80
<b>N</b>	154,4			↑	franchis la barre (  et  ) et prends en face la grande allée avec l'indication: GR de Pays <b>n° 1 et 2</b>	800
<b>O</b>	155,2			←	tourne à gauche dans <b>l'allée de La Cornelière</b> (ne pas suivre le balisage  )	400
				↑	continue tout droit au-delà de la barre. Toujours suivre cette grande allée.	650
				←	à gauche. <i>Il y a des barrières (ouvertes ou fermées) mais le chemin est public</i>	120
				→	tourne à droite sur une route (?) souvent sale	120
<b>15</b>	156,4	maison			CONTRÔLE n° 15/ven 10:34/sam 21:06 / dans la  n° 5 qui est accrochée au poteau électrique	70
				↑	prends la petite route en face ( <b>Stèle des Martyrs</b> abri-écoliers)	100
				←	à gauche sur une petite route	390
<b>P</b>	157,0			↑	continue en face dans l' <b>Allée du Pont Mathé</b>	570



P	157,0	allée forestière	↑	continue en face dans l' <b>Allée du Pont Mathé</b>	570
		allée des Ragotières	↑	continue tout droit	410
		avant le bas de la descente	←	<b>ATTENTION</b> prends à gauche, entre parcelles N° 27 et N° 28, un chemin moins important balisé	270
		petits chemins	↑	continue presque en face	330
		esplanade/parking	↑	laisse la stèle des Martyrs à ta droite et continue en face (un peu à droite) ( )	290
		en bas d'une pente raide	↗	<b>ATTENTION</b> suis attentivement le balisage (pas toujours évident). Il fait un "droite-gauche"	140
Q	159,4	route D31	↗	prends un peu à gauche le sentier le plus large. Il franchit un ruisseau (tuyau), monte un peu et tourne à gauche	240
		vieux cabanon	↖	tourne dans le chemin vers la gauche	120
		barre au milieu du chemin	↑	franchis-la et continue en face. On sort de la forêt	40
		route	→	à droite sur la route	140
		route	↖	prends le 1ère route à gauche. Au niveau de la maison, elle devient chemin puis, plus loin, tourne franchement à droite	520
		barre	↑	au-delà de la barre, continue tout droit.	190
R	161,4	chemin	→	<b>ATTENTION</b> tourne maintenant à droite	400
		chemin	↑	prends en face le large chemin entre 2 haies basses	600
		chemin	↖	<b>ATTENTION</b>	150
		20 m avant la 1ère maison	→	prends le chemin herbeux à droite	130
		sortie de La Petite Rhée	↑	continue sur la route en face (panneau à 100 m )	120
		route	↖	prends la route vers la gauche	670
S	163,4	chemin	↖	(arbre tatoué de balisages) tourne à droite dans le chemin	380
		sentier	↑	en face	350
		route	↗	route vers la gauche	40
		piste cyclable	↑	reste sur la route (ne prends pas la piste cyclable)	190
		Les Granges	↖	à gauche en direction du "Village de Marguerite"	70
			↑	<b>ATTENTION</b> prends le sentier à droite ( )	220
T	163,9	déviations possibles par La Girouette (+ 200 m) pour passer au bar et restaurant	Horaires: Ven: 11:30 - 1:00 Sam: 11:00 - 2:00 ☎ 07 87 12 68 34		
		au bord de l'eau	←	tourne à gauche, suis le bord de l'eau	340
U	164,1	Vouvant remparts	↑	rejoins le pont et traverse le plan d'eau	80
		après la poterne	←	à la sortie du pont, monte en face à la poterne que tu franchis	70
			↑	monte à gauche la rue étroite <b>rue Basse des Remparts</b>	120



<b>U</b>	164,1	après la poterne	<b>T</b>	←	monte à gauche la rue étroite	rue Basse des Remparts	120
		petite place		↗	traverse la place pour rejoindre le	<b>STOP</b> de la pharmacie	20
<b>STOP</b>		de la pharmacie		↘	au carrefour et dans la rue à gauche	<b>3</b> restaurant <b>4</b> pharmacie <b>5</b> supérette <b>6</b> crèperie	
		pharmacie		↖	pars à gauche dans la	rue du Duc d'Aquitaine	90
<b>STOP</b>		café Mélusine		↘	<b>7</b> bar-brasserie <b>8</b> WC+eau	ouvert la nuit. 30m à droite: <b>9</b> boulangerie	
		café Mélusine	<b>+</b>	←	passé à gauche entre le bar et les WC puis descends à droite un passage bitumé	on passe devant la maison n° 25	110
		chicane métallique		↑	continue en face (parking) en suivant le balisage	<b>8</b> ; oblique à droite pour passer au pied d'une tour (Mélusine)	100
		<b>+</b> rue		↖	prends la rue vers la gauche puis aussitôt oblique à droite dans la rue vers	<b>Faîte</b>	60
		aussitôt	<b>Y</b>	↑	monte tout droit		350
<b>V</b>	164,9		<b>Y</b>	↖	oblique à gauche vers	<b>Faîte</b> A la 1ère maison: tout droit; à la 2ème, la route devient chemin	130
<b>i</b>		par temps très humide		↖	déviations autorisées entre	<b>U</b> et <b>V</b> par <b>La Brandonnière</b> (en vert sur la carte, + 600 m)	non décrit dans le topo
		chemin	<b>Y</b>	↑	toujours en face		620
		<b>+</b> sentier		↑	le grand chemin est remplacé par un plus petit humide voire boueux et défoncé !		200
		<b>+</b> chemin		↑			430
				→	tourne à droite dans un petit chemin entre 2 haies épaisses		670
<b>W</b>	167,0	rue	<b>Y</b>	←	à l'entrée du village, prends la rue vers la gauche. Traverse le village en suivant la rue principale		150
			<b>Y</b>	↗	tourne à droite		30
		aussitôt	<b>Y</b>	↖	la route principale fait une courbe vers la gauche		130
		<b>+</b> <b>D938 T</b>		↑	traverse prudemment et file en face sur la petite route vers	<b>Les Gazelles</b>	290
<b>X</b>	167,6	Calvaire	<b>+</b> chemin	↑	continue tout droit malgré le	<b>X</b> (ne plus suivre le balisage <b>8</b> )	490