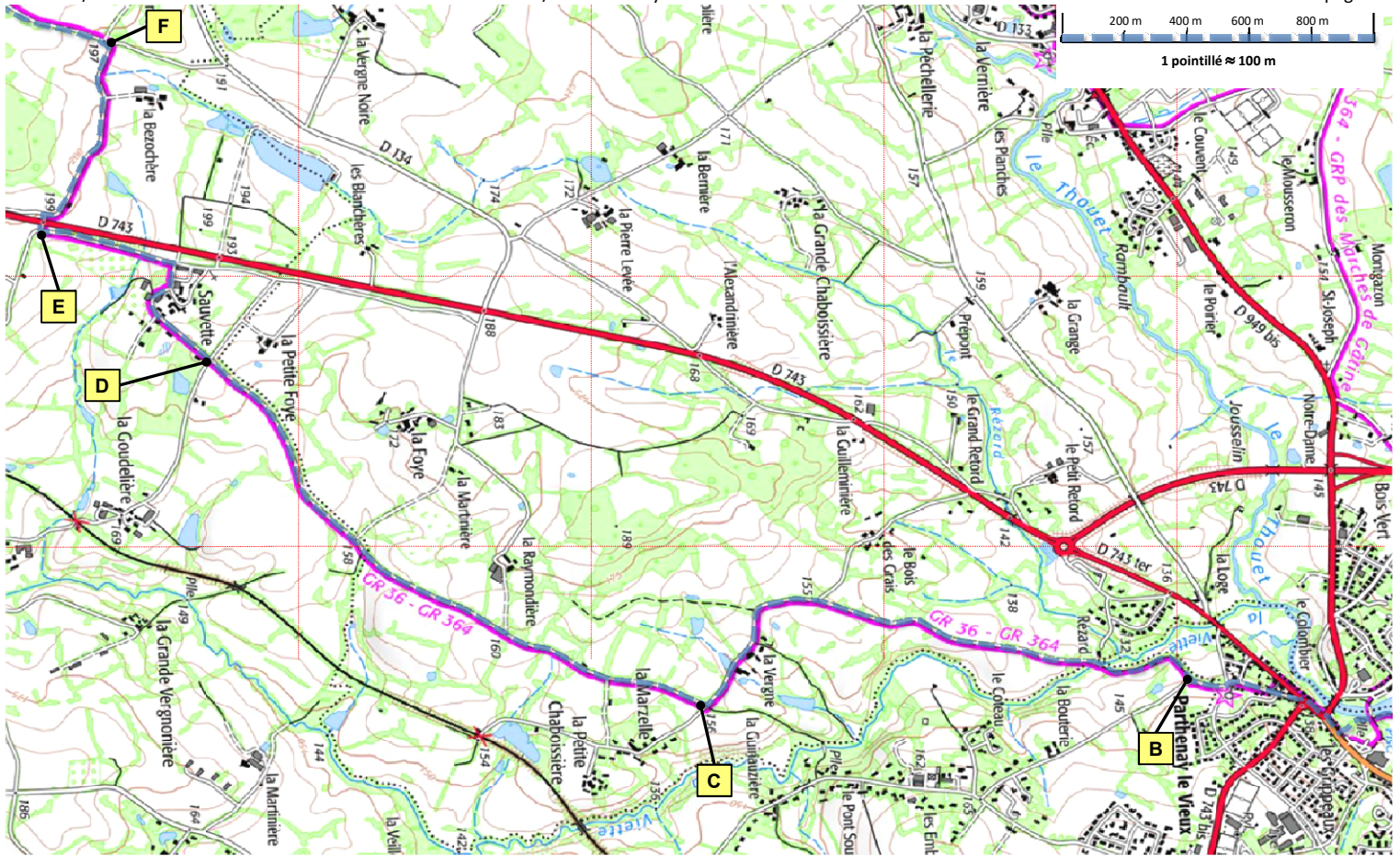





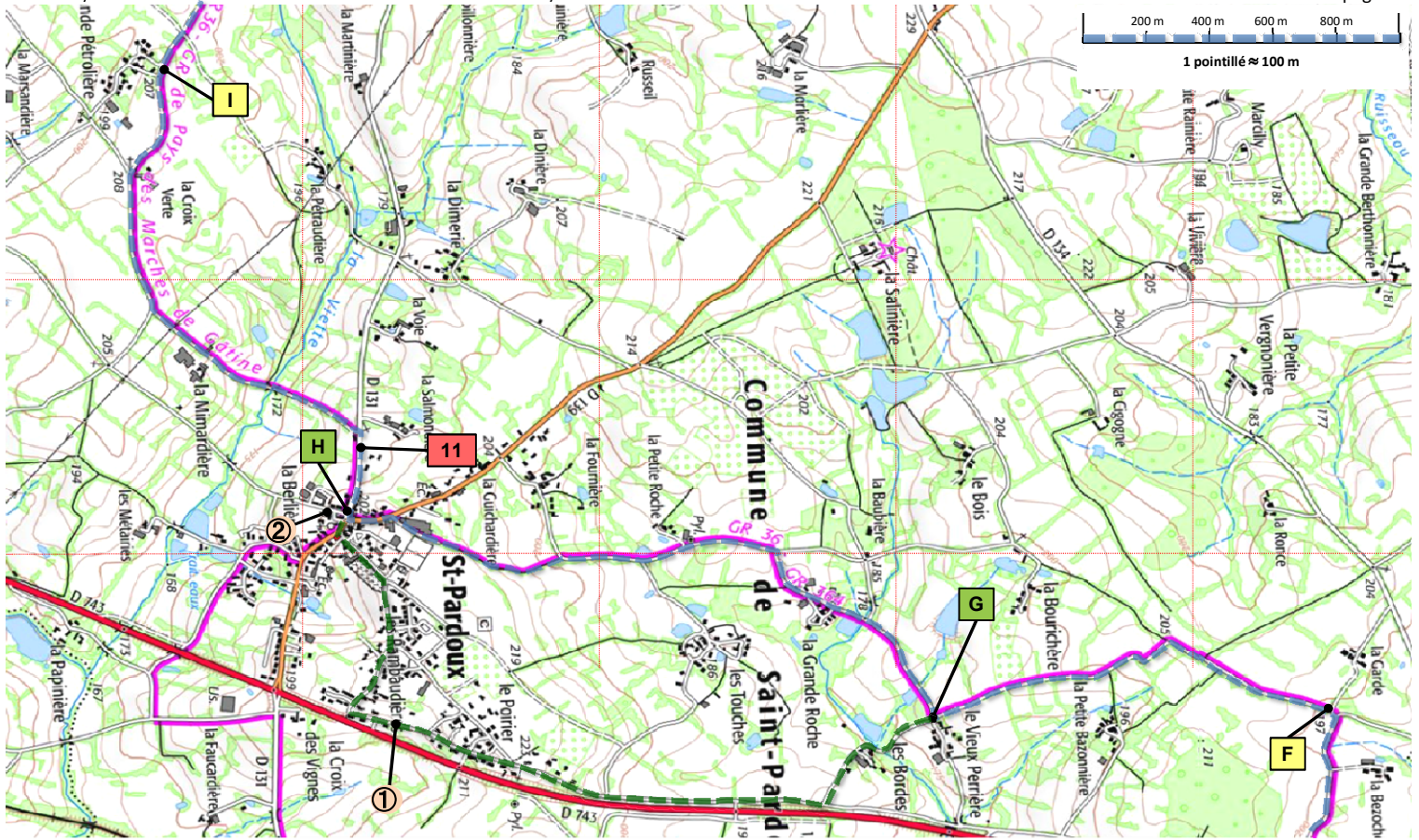


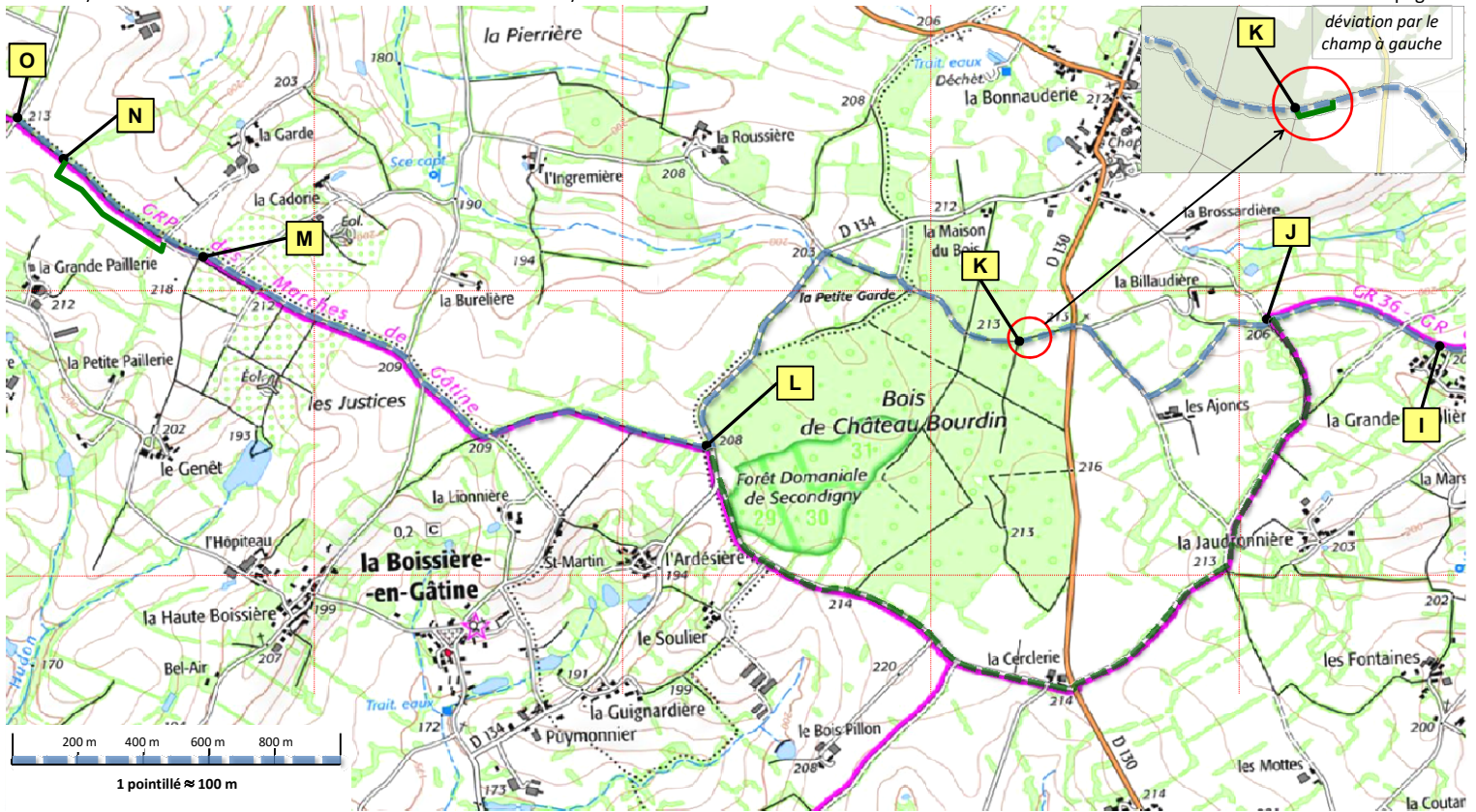
N	99,2	après la porte +	↑	monte en face la	rue de la Vau St Jacques	Remonte toute la rue	170
		restaurant				① La Gargante 11:00 --- minuit 06 07 11 77 10	140
O	99,5	petite place arborée	↗	monte vers la droite la	rue de La Place		30
		petite place arborée				déviations autorisées par le centre-ville pour commerces ③ à ⑦ (Voir Ressources)	
						sous l'escalier à droite, au pied de la tour, ② toilettes rustiques sans eau	70
		avant Maison nouvelles techno...	↗	oblique sur la place à droite pour trouver, au pied d'une tour, une petite porte d'entrée dans la citadelle			40
		citadelle	←	une fois dans la citadelle, tourne immédiatement à gauche pour rejoindre la grande porte			10
		porte de la citadelle				à droite de la porte, petit square; vue sur la vallée du Thouet; banc idéal pour une sieste	
		porte de la citadelle	←	ressors de la citadelle par la grande porte			10
P	99,6	ATTENTION ATTENTION	→	immédiatement après la porte, sous la plaque	place Georges PICARD	on trouve un passage qu'il faut descendre	130
						le passage se termine par un escalier raide par endroit et glissant DANGER	130
		en bas de l'escalier	←	prends la rue vers la gauche			70
		fin de la	↗	monte dans la rue principale (rue Jean Mermoz) légèrement à gauche	200
						on se retrouve sur la section à double sens	
		petit rond-point	↗	prends légèrement à droite la	rue Pied de Bouc	Suis le balisage	320
Q	100,3	fin	↗	descends le passage bitumé un peu à droite (St Aubin le C.)	250
		en bas, petit parking	↑	continue en face le long du Thouet (chicane)			270
		1ère passerelle en alu	↑	(fin du double sens) file tout droit et reste toujours au plus près de la rivière			440
A	101,3	2ème passerelle en alu	↑	abandonne tous les balisages et file tout droit sur une trace de moins en moins marquée			140
						elle aboutit à un parking sablé puis à un large passage sablé entre 2 maisons assez récentes	
		boulevard	→	à ta droite: ⑧ boulangerie (7h-13h30 5h15-19h15 / 09 50 43 02 80) puis ⑨ bar (6h30-20h)			70
		boulevard	→	à droite sur le boulevard en restant sur le trottoir droit			70
		1er rond-point	↑	tout droit comme	Toutes Directions		70
		2ème rond-point	↑	encore tout droit sur	D 743 Ter		40
		aussitôt aussitôt	↖	prends légèrement à gauche la rue vers	Eglise romane	(Niort). Monte la rue jusqu'à l'Eglise Romane	260
		après l'église	↑	prends presqu'en face la	route du Coteau		120
B	102,0	chemin	↗	prends le chemin à droite comme	La Fontaine du Rezard	()	370



B	102,0	chemin		prends le chemin à droite comme La Fontaine du Rezard ()	370
		passerelle du Rezard		DANGER très étroit, ce passage demandera beaucoup d'attention, surtout de nuit.	1010
				de l'autre côté on trouve un sentier qui devient petit chemin puis grand chemin	1010
		route		file sur la route en face. Toujours suivre cette route et le balisage  . On traverse La Vergne	630
C	104,0	sommet de petite côte	+	tourne à droite dans un chemin en suivant toujours 	360
		La Quaquinère		tout droit	390
		chemin		en face	580
				en face	890
D	106,2	route		en face; bientôt, on entre dans Sauvette . Suivre la route principale qui fait une courbe à droite	380
		hangar pour animaux		à gauche, toujours sur la route principale désormais bordée d'une ligne téléphonique	90
		route		prends la route à gauche	480
E	107,2	route		tourne à droite vers la grand-route (). Traverse cette grand-route avec prudence DANGER	60
		après la grand-route	T	à droite vers La Bezochère 	710
F	108,0	chemin		tourne dans le chemin à gauche puis laisse à ta droite un chemin privé	260



F	108,0	chemin	tourne dans le chemin à gauche puis laisse à ta droite un chemin privé	260
			il y peut-être une chaîne qui barre le chemin mais tu continues quand même	180
		chemins	continue tout droit	180
		chemin	tourne dans le chemin à gauche	260
		chemin (chaîne ?)	continue tout droit. Le chemin s'élargit progressivement	610
G	109,4	Vieux Perrière	prends la route vers la droite (à l'opposé du village)	450
		déviation autorisée (voir TOPO)	par la route pour trouver une boulangerie-sandwich 7h-14h et 15h30-19h . Tél: 05 49 94 38 60. + 600 m	
		rte de La Baubière	tout droit. On traverse La Grande Roche	420
		route	tourne à gauche	320
		rte de Petite Roche		150
		rte de La Touche		260
		chemin	dans la courbe, quitte la route pour prendre le large chemin légèrement à gauche	490
		salle municipale	bivouac possible. Aire de jeu: sol propre et souple. Abri 1 pers. le long du mur droit de la salle robinet (?hors service?) près des tables de pique-nique	150
			tourne à gauche dans la rue	150
		St PARDoux	par rue de l'église après l'entrée de l'église, à gauche: WC avec eau + abri 2-4 personnes	
H	111,8	St PARDoux	tourne à droite sur la D 131 vers Allonne	270
11	112,1	maison n°17	CONTRÔLE n° 11/ven 03:11/sam 03:55 / dans la boîte à lettres n°17 Sénélier en face la maison n° 16	60
		avant ST PARDoux	prends un chemin à gauche	360
		chemins	monte le chemin légèrement à gauche	250
		accès ferme La Mimardière	continue sur la petite route en face	230
		route	tourne à droite	510
		La Croix Verte 3 sapins	prends le chemin légèrement à droite	400
I	113,9	route	continue en face sur la route	160



I	113,9	route	↑	continue en face sur la route	160
		chemins	↑	toujours en face mais sur un chemin	470
J	114,5	chemins	↙	tourne à gauche puis aussitôt à droite sur un grand chemin avec (on quitte le balisage)	150
		par temps très humide		déviation autorisée entre J et L par <i>La Cerclerie</i> (en vert sur la carte; non décrit dans le topo; +500 m)	
		chemin bouché	←	continue sur le chemin de gauche	380
		route	→	face à un petit hangar en bois délabré, prends la petite route vers la droite	310
		route	←	suis la route vers la gauche, vers une croix de pierre	30
		route	↑	traverse la route et prends le petit sentier en face	200
		sentier	↑	à l'entrée du <i>Bois de Château Bourdin</i> , continue tout droit sur une allée forestière	120
		si le chemin est inondé		passes dans le champ à gauche; longe le chemin dans le champ; au coin du champ, reviens dans le bois	60
K	115,8	entrée dans le bois	↑	continue sur l'allée en face	310
		sentier	←	prends à ta gauche un chemin (non privé) qui devient vite sentier très très humide par endroits	260
		route	←	tourne à gauche sur la route	830
L	117,2	chemin	↘	tourne à droite dans un chemin large seulement au départ, mal entretenu par endroits ()	270
		sentier	↑		490
		chemin	→	tourne à droite dans un grand chemin	280
		route	↑	continue sur la route en face	110
		grand chemin	↑	quitte la route et va droit sur le large chemin	540
		chemins	↑	reste sur le chemin tout droit	210
M	119,1	baraque de chantier	↑	prends presque en face un chemin traditionnel avec ses 2 haies épaisses	140
		chemins	↑	en face sur le sentier	430
		risque de zones inondées		à tout moment, tu peux prendre le bord du champ à gauche du chemin	
		au point N		reviens absolument dans le chemin (ne pas passer dans le champ de blé)	210
O	119,9	route	↑	coupe la route et prends le sentier (humide ?) en face	670