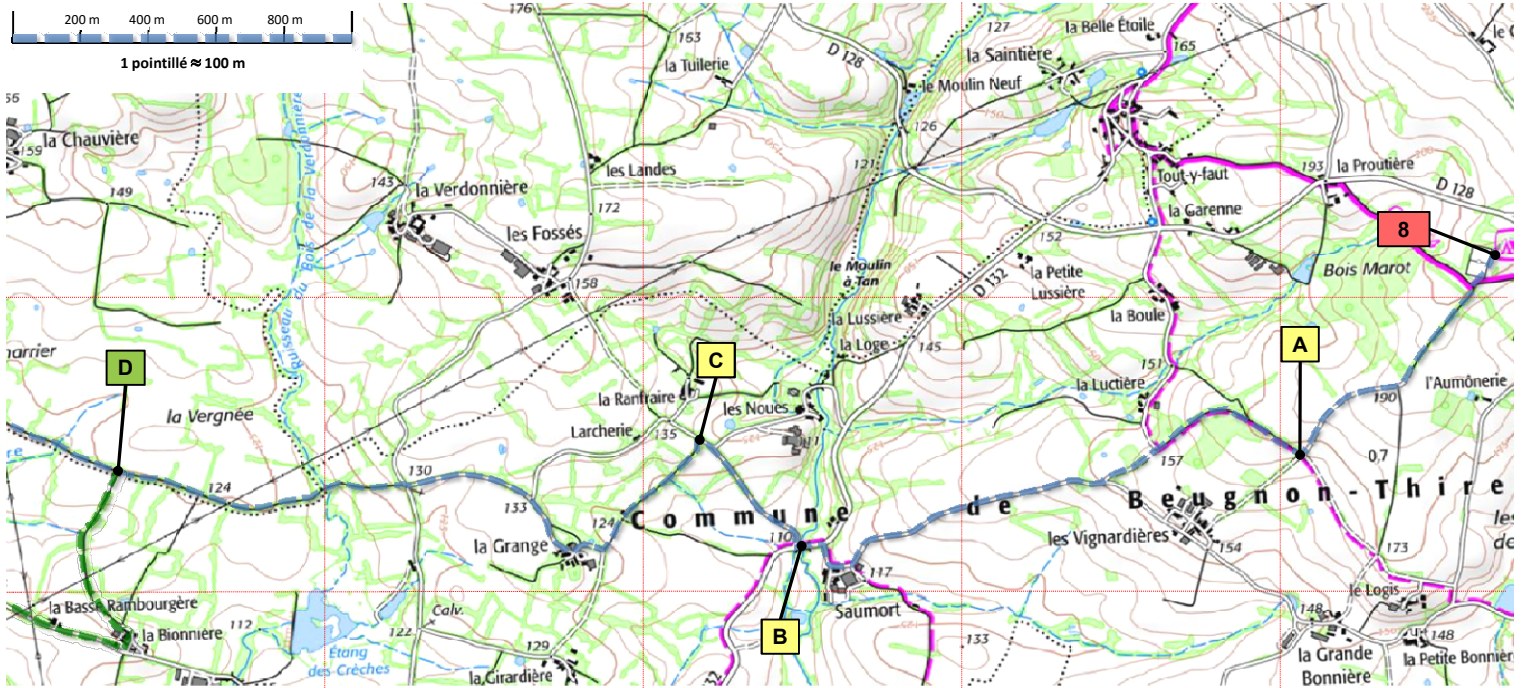
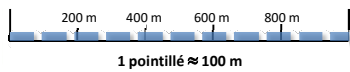



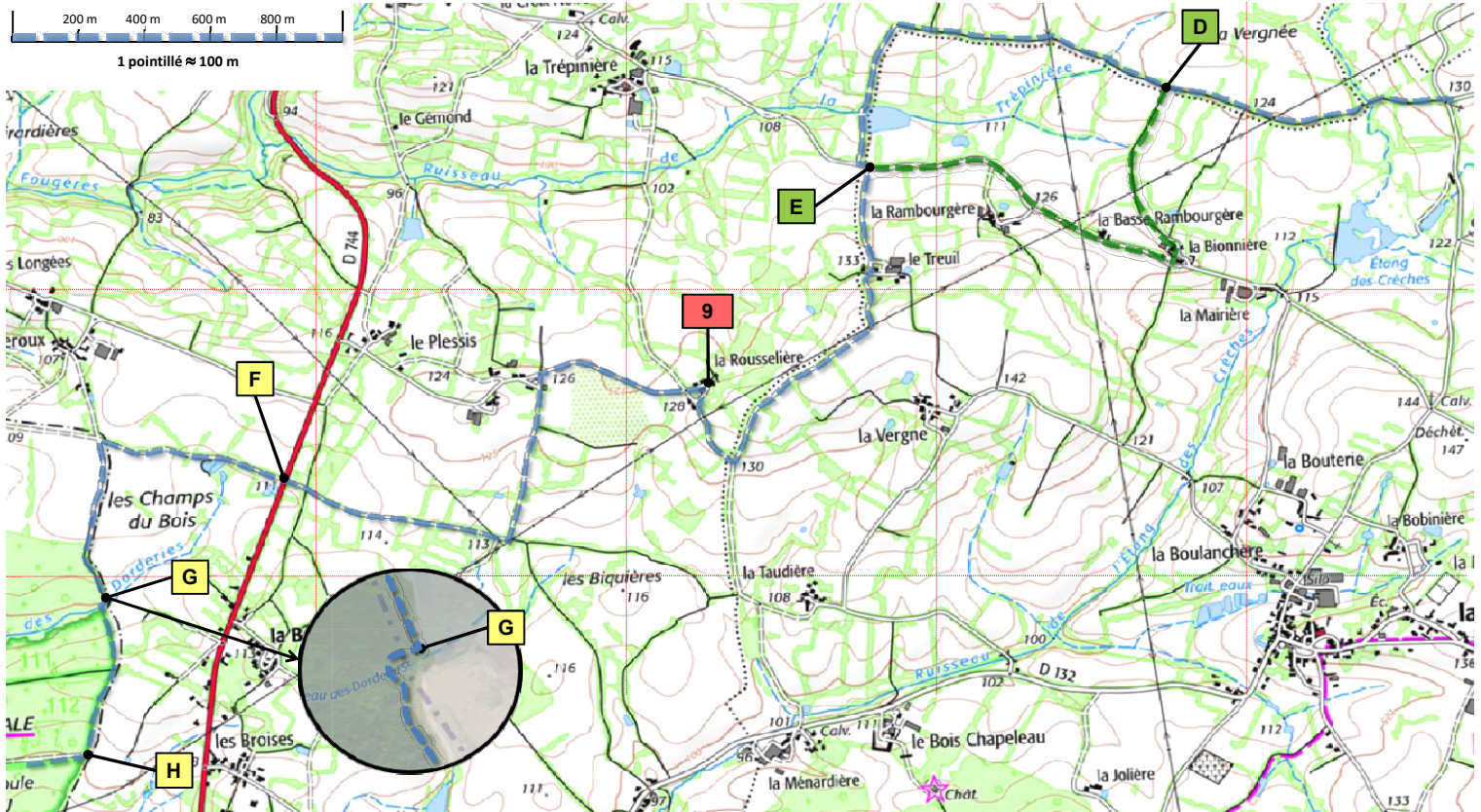
S	76,2	Forêt Domaniale de Secondigny	→	continue sur la route en face	210
		ATTENTION + sentier	→	rentre en forêt à droite en suivant le balisage . Toujours suivre ce sentier presque rectiligne (sur la carte)	890
		route forestière	↑	traverse la route et continue en face	80
T	77,4	borne granit n° 128? T sentiers	←	prends le sentier vers la gauche (); sentier vite pentu et caillouteux (donc bon éclairage la nuit)	930
		T sentiers	←	prends le sentier vers la gauche pour franchir un ruisseau sur une passerelle en mauvais état. Ensuite: forte montée	220
		au bout du rouleau? + route	↗	prends la route vers la droite, fais 10 m puis, avant voie sans issue , rentre à nouveau en forêt à gauche	280
		+ grand-route	↖	traverse prudemment et prends presque en face la route vers Le Retail	210
U	79,1	sur la route du Retail Y	↗	prends un peu à droite un sentier qui rentre en forêt. Lorsqu'il sort de forêt, il se poursuit entre 2 haies	500
		+ sentiers	→	prends le sentier de droite (mal entretenu ?)	280
		+ grand-route	↗	traverse la grand-route et continue sur la petite route en face vers Le Magnou	660
		Y	↗	continue vers Le Magnou (sauf si ton sac à dos fait plus de 19 tonnes !)	920
i		on croise plusieurs chemins parfois privés; continue toujours sur la petite route bitumée (sans passer au Magnou)			
		Chicheville entrée	↑	tout droit (maison n°1)	130
V	81,6	panneau Chicheville	←	descends la route vers la gauche	50
		Site de la Résistance	↖	continue à descendre légèrement à gauche	90
		dans la montée T	←	courage! Tu es en marche vers La Folie	810
		après ce moment de Folie	↑	continue tout droit	610
		en bas T sentier	→	prends le sentier à ta droite (dommage, la baignade est interdite)	310
W	83,4	T sentier	←	eh oui! Il faut monter à gauche. A partir d'ici, sur 1 km, itinéraire à double sens (déjà utilisé pour quitter Le Beugnon)	140
		fin du ch. des Randonneurs +	→	tourne sur la rue à droite. Utilise le trottoir de gauche	90
		+ rues	←	face à la D 132 , monte à gauche un passage assez étroit. A l'entrée du cimetière, continue tout droit	120
		monument aux morts	↑	continue en face, traverse la rue de la Panique , passe devant l'abri-écoliers, continue sur le trottoir de gauche	90
		(2 fois)	↑	on coupe la rue du Pin et le chemin des Cavaliers	140
		aire camping-car +	←	rejoins à gauche l'aire de camping-cars puis les vestiaires du stade	180
		Vestiaires		point-bagages, douches gratuites, ravitaillement sommaire, boissons froides ou chaudes, salle de repos, électricité	
8	84,2	Vestiaires		CONTRÔLE n° 8/ven 22:31/sam 14:26 / géré par l'organisation	



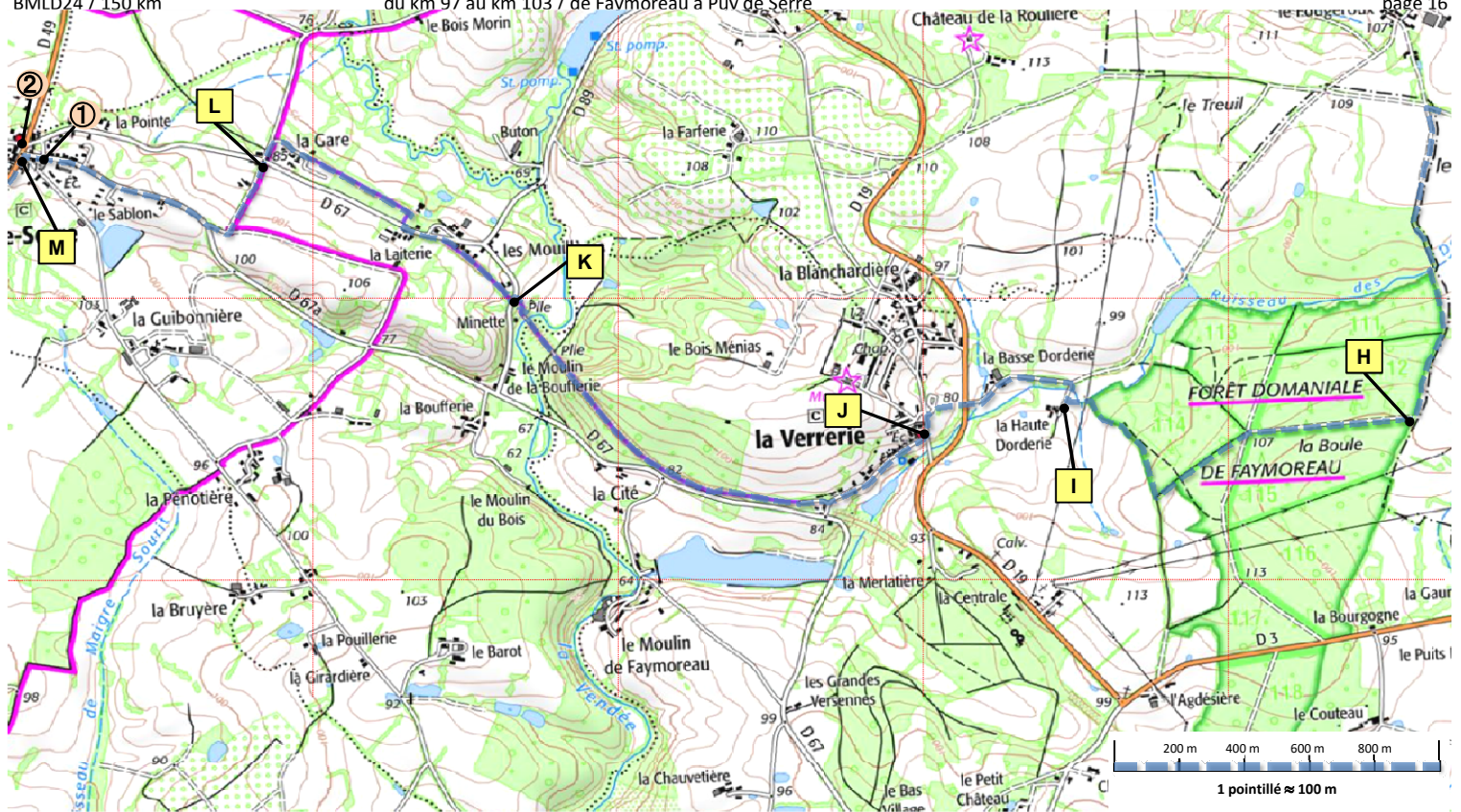
8	84,2	Vestiaires		CONTRÔLE n° 8/ven 22:31/sam 14:26 / géré par l'organisation	
		Vestiaires		repars en longeant le terrain de foot (main courante à ta droite)	110
		coin du terrain de foot	→	tourne à droite, fais 40 m	40
		fin du grillage à ta gauche	←	entre la fin du grillage et un charme, une "musse" (passage étroit) permet de traverser la haie pour rejoindre un chemin	420
		après la musse	↑	descendre le chemin en face, dos tourné au terrain de foot	420
		chemin	→	continue sur le chemin principal	400
A	85,2	chemins	→	prends à droite un chemin bordé de 2 fortes haies	230
		sentier	↑	continue légèrement à gauche sur le chemin principal	340
		chemin	↑	descends sur le chemin en face	190
		route	↗	descends sur la route légèrement à droite	890
		grand hangar vert	↑	à l'entrée de Saumort suis la route qui fait une large courbe à droite	140
		STOP	←	tourne à gauche vers un petit pont sur Le Saumort	90
B	87,0	aussitôt après le pont	→	tourne à droite sur une toute petite route (Accueil paysan)	440
		route	↑	continue à monter	60
C	87,5	aussitôt	←	ATTENTION prends le sentier à gauche (balisage pour les marcheurs en sens inverse)	490
		chemins	↗	tourne dans le chemin un peu à droite, vers le village de La Grange	110
		porche à ta gauche	→	dans La Grange , tourne à droite en suivant la route	230
		route de La Ranfraire	↑	tout droit	430
		petite croix de pierre	↑	continue en face sur un bon chemin (empierrement assez récent donc pas très confortable)	930
D	89,7	chemin	→	continue tout droit. Le chemin devient herbeux, puis boueux et parfois défoncé	800
		par temps très humide		déviations autorisées entre D et E par La Bionnière (+ 300 m, non décrit dans le topo)	



1 pointillé ≈ 100 m



D	89,7	chemin	↑	continue tout droit. Le chemin devient herbeux, puis boueux et parfois défoncé	800
				par temps très humide	
				déviation autorisée entre D et E par La Bionnière (+ 300 m, non décrit dans le topo)	
		chemin	↑	continue tout droit. 100 m plus loin, le chemin tourne à gauche puis longe un étang	630
		route	←	prends la route vers la gauche puis...	40
E	91,2	aussitôt	→	...aussitôt, monte à droite la route vers Le Treuil	380
		Le Treuil	↑	traverse le village grosso modo tout droit. En milieu de montée, la route bitumée devient chemin (très large)	190
			↪	avant le dernier bâtiment le chemin tourne franchement à droite	670
		chemin	→	ATTENTION prends le chemin de droite	240
		1ère maison	→	ATT tourne à droite pour rentrer dans le village de La Rousselière	90
9	92,8	maison n°1		CONTRÔLE n° 9/ven 23:57/sam 17:29 / dans la 1 CONIN Alexandre	
		maison n°1	←	tourne à gauche pour ressortir du village	60
		route	↑	continue sur la route en face. Bientôt, on sort de La Rousselière	500
		chemin	←	monte à gauche un chemin vers une maison (n°10) en rénovation puis une maison neuve (n°8)	180
		chemin	↑		410
		chemins face à un pylone	→	prends le chemin vers la droite	40
		aussitôt chemin	↑	tout droit	630
		avant une route chemins	↑	continue tout droit	80
F	94,7	grand-route	↑	traverse avec prudence et continue sur le chemin en face	640
		double poteau électrique	←	tourne dans le chemin de gauche. Il devient herbeux.	360
		au coin de la forêt	↑	Le chemin se prolonge par un passage herbeux en bordure de forêt (la forêt doit être à ta droite)	220
G	95,9	5m avant fossé entre 2 champs	→	pénètre à droite en forêt, fais 20 m dans les ronces puis les fragonnettes pour trouver un sentier étroit mais bien marqué	20
		arrivé au sentier	←	prends le sentier vers la gauche. Une passerelle permet de franchir le fossé. Ensuite: large passage en lisière de forêt	240
		allée forestière	↑	à la 1ère allée forestière (barrée par un tronc d'arbre): tout droit	310
H	96,5	allée forestière	→	à la 2ème allée forestière (très large), tourne à droite malgré le	540



H	96,5	T allée forestière	→	à la 2ème allée forestière (très large), tourne à droite malgré le	400
		X allées forestières	↗	prends l'allée presque en face mais légèrement à gauche	300
		-	↑	continue en face. Un peu plus loin, l'allée tourne à droite pour suivre le bord de la forêt	510
			←	sortie du bois; passerelle franchis la passerelle en face puis tourne à gauche. On sort de la forêt	80
I	97,9	T route	→	prends la route vers la droite	60
		T chemin	←	continue à gauche sur la route. Traverse La Basse Dorderie	370
		∇+ route	↑	traverse prudemment et monte le passage herbeux en face	120
🏠		parking de l'hôtel des Mines		derrière l'hôtel, ① pelouse pour bivouac éventuel. Mini-abri dans WC hors-service. NB: restaurant-hôtel fermé	
		parking	↗	oblique à gauche pour rejoindre la rue	40
🏠		T rue	←	descends la rue vers la gauche	50
		20 m avant le STOP		par la montée à droite, tu atteins ② l'auvent de la salle municipale: Abri possible	20
J	98,5	T STOP	→	prends à ta droite le Coron des Bas de Soie (X)	410
		avant chemin de la mine	→	tourne à droite sur une piste cyclable "sentier cyclable de Vendée" 🚲 ➡ Puy de Serre 4 km	1380
?				la piste cyclable emprunte une ancienne voie ferrée. Fais-en autant	
K	100,3			la piste descend (lacets, chicane) couper une route puis remonte sur l'ancienne voie ferrée	360
		T route	↗	la voie ferrée a disparu: prends la route légèrement vers la gauche. Marche sur le côté droit	40
		T route	↑		60
		après passerelle	→	prends la passerelle à droite et suis le balisage 🚶	490
L		ancienne gare	↑	ne prends pas le chemin (privé) mais la rue parallèle à ce chemin	130
		∇ T route	←	prends la route vers la gauche comme chemin des Vignes (abri-écolier à gauche)	70
	101,5	∇ route D67	↑	traverse prudemment et monte en face le chemin des Vignes (abri-écolier à gauche)	280
L		T chemin	→	continue à droite sur la route	70
		STOP route	→	avant le STOP, à droite de la route, un passage a été aménagé pour marcheurs et/ou cyclos. Profites-en	280
		après le séparateur central	↗	le passage aménagé change de côté grâce à un pl. des Ecoliers ; fais-en autant puis coupe l' impasse du Sablon	330
		pl. des Ecoliers		à ta droite sur la place ① bel abri clos aux trois-quarts, avec WC et eau	70
M		STOP T		à 25 m à droite, près de la mairie, ② distributeur de pain (espèces et sans contact)	
	102,5	STOP T	←	tourne à gauche sur la D 49 vers Fontenay le C.	100