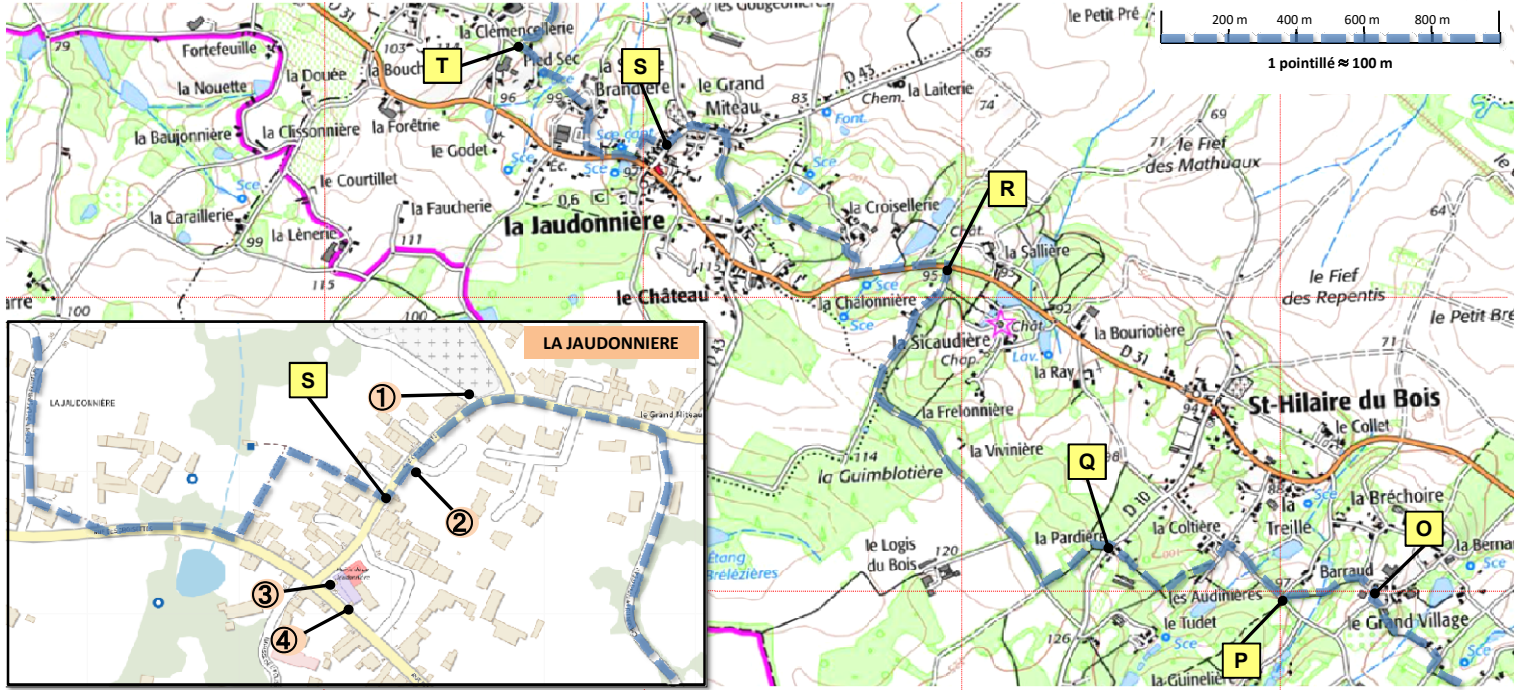


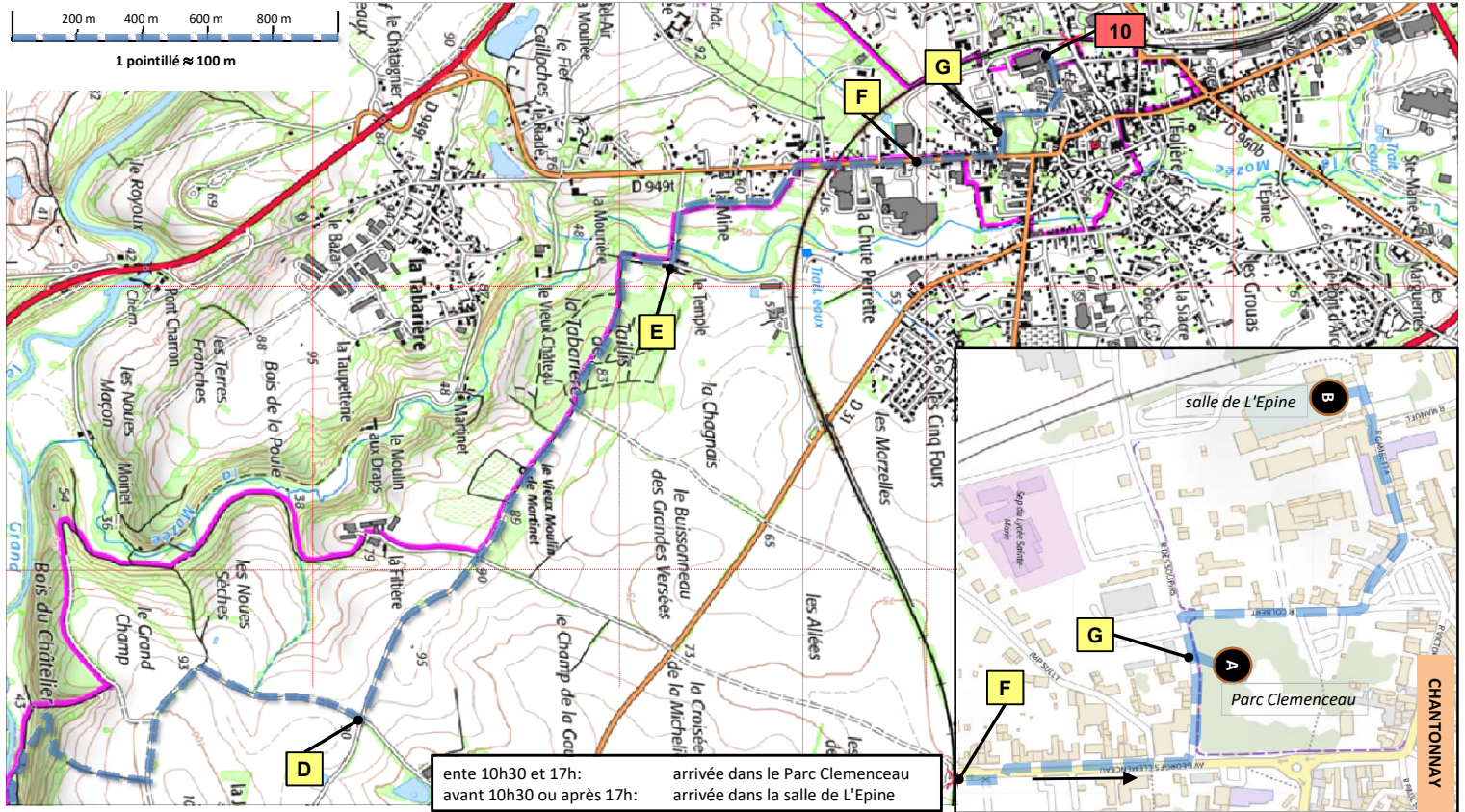
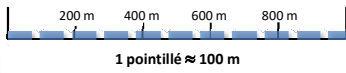
<b>J</b>	81,1	chemin	←	monte à gauche sur un petit chemin herbeux, sans haie à droite au départ	410
		T route	→	Lauriers en face à droite sur la route	60
		Y aussitôt	↗	prends le sentier qui descend, légèrement à droite	230
		T route	→	prends la petite route vers la droite malgré le X	40
<b>K</b>	81,8	STOP + route	↑	au STOP, traverse pour prendre en face la rue du Roc	190
		F voie privée	↑		90
		STOP T	→	prends à droite la Grand Rue	70
		Y rue	↗	prends la rue légèrement à droite	80
<b>8</b>	82,3	🚪 L'Assiette Gourmande	CONTRÔLE n° 8/sam 22:12/dim 08:40 / dans la boîte sur le bar du resta (s'il est ouvert) ou sur l'escalier d'accès (s'il est fermé)		
		🚪 L'Assiette Gourmande	①	ven: 18:00 - 22:30 sam: 9:30 - 15:00 et 18:00 - 22:30 dim: 9:30 - 15:00 ☎ 02 51 52 23 41	
		Au STOP	↗	légèrement à droite: ② boulanger (7:45 - 13:00); au fond du parking: ③ Supérette 9:00-13:00 et 15:00 - 19:00	
		Au STOP	←	prends la rue vers la gauche	40
		🏠	→	à ta droite ④ WC (avec eau) et petit abri 3/4 personnes non clos	20
<b>L</b>	82,4	pl. Temps des Cerises +	↑	monte la rue en face vers l'église	50
		🚪	→	place de l'église à droite: ⑤ bar Ven: 7h30-20h Sam: 7h30-19h Dim: 8h-14h	
		place de l'église	↑	tout droit sur la D31 en longeant l'église	150
		← rue des Rabastries	←	monte la rue à gauche; (🚫 à 50 m)	160
		T fin de la	↔	rue des Rabastries tourne à gauche dans la rue	150
<b>M</b>	82,9	T rue	→	prends à droite la rue du Turdeau	70
		↔ aussitôt	←	chemin prends le chemin à gauche (🚫) vers n°1 bis	340
		T route	←	à gauche vers le village que l'on traverse en suivant la rue principale	180
		↔ avant maison	↗	n°8 suis la rue principale vers la gauche	170
		T chemin	→	Chérouze prend la petite route vers la droite	150
		T chemins	→	file tout droit dans le chemin	360
		chemins	→	descends sur le chemin vers la droite	160
		← chemins	←	ATTENTION prends à gauche un chemin plus petit (🚫)	180
		↗	↗	suis le chemin principal vers la droite	60
<b>N</b>	84,5	←	↗	presqu'en face vers La Papillonnerie	100
		ATTENTION ATTENTION	↗	30 m avant une grille verte, tu dois trouver un étroit sentier dont l'entrée est peu visible	160
		T sentier	←	à gauche. NB: le sentier peut être humide.	100
		↔ n°1	→	petite rue à droite vers la pancarte Les Croisettes	40
		← Les Croisettes	←	à gauche dans un passage des maisons	60
		↑ maison	↑	n°4 le passage devient chemin	220
		↗ passage à droite	↑	tout droit	20
		→ après la boîte à lettres n° 6	→	T prends la rue vers la droite	30
<b>O</b>	85,3	← Le Grand Village	↗	à la maison n°3, suis la rue principale vers la gauche	60



<b>O</b>	85,3		Le Grand Village	↗	à la maison <b>n°3</b> , suis la rue principale vers la gauche	60
			aussitôt	↗	prends le chemin légèrement à gauche. Suis toujours le chemin le plus large	260
<b>P</b>	85,6		route	→	prends la route à droite malgré le  (ne prends pas la route de <b>Barraud</b> )	260
			route	←	tourne à gauche vers <b>Les Audinières</b>	90
			avant la grille	↗	prends un étroit sentier légèrement à droite (Arbre tombé dans le sentier. On peut passer en dessous)	190
			dans la montée	→	prends le sentier de droite qui rejoint un village	210
<b>Q</b>	86,3		La Pardière	↑	traverse et prends le chemin presqu'en face (légèrement à gauche)	60
			aussitôt	↗	prends le chemin qui monte à gauche	200
			route	→	à droite sur la route	180
			route du Logis du Bois	↑	continue tout droit encore pendant sur la route 650 m	660
			chemin	→	suis la route vers la droite	510
<b>R</b>	87,9			←	tourne à gauche. <b>ATTENTION</b> route importante. Suis-la sur 300 m	300
			80m après	→	tourne à droite vers un groupe de villages	120
			1er chemin à gauche	↗	prends ce chemin qui démarre entre 2 haies de laurier	320
			fin du chemin	←	monte à gauche sur la route	90
			1ère rue à droite	→	tourne à droite dans le <b>chemin du Petit Mitteau</b>	290
			fin du <b>ch du Petit Mitteau</b>	←	monte la grand-route vers la gauche	110
				↗	continue légèrement à gauche vers le centre-bourg	20
			15m après le calvaire		grande grille du cimetière; <b>1</b> robinet à l'intérieur, côté gauche	60
			face au <b>n°17</b> parking à gauche		<b>2</b> abri 8 personnes, sol moitié béton moitié sable	40
			<b>n°13</b> sentier		plus loin, à l'angle des routes <b>D43 / D31</b> : <b>3</b> WC avec eau.	
					plus haut sur la <b>D31</b> : <b>4</b> distributeur de baguettes, CB sans contact uniquement	
<b>S</b>	89,3		<b>n°13</b> sentier	→	prends le sentier à droite ( <b>Lavoir (Le Douet)</b> )	70
			sentier	←	tourne dans le sentier de gauche	80
				→	prends la rue vers la droite en restant sur le trottoir de droite	90
			avant	↗	prends l'allée-piétons légèrement à droite	60
			fin allée-piétons	→	tourne à droite dans la rue	90
			1ère rue à gauche	↗	prends légèrement à gauche	40
			maison <b>n°35</b>	↑	prends un passage étroit entre un auvent avec poteaux bleus et la maison <b>n°33</b>	60
			fin de chemin	↑	descends dans le large sentier dont l'entrée est fermée par une chicane	160
			barrière	↗	monte la petite rue vers la droite	90
<b>T</b>	90,0		maison <b>La Petite Groie</b>	→	tourne dans le chemin de droite	470







entre 10h30 et 17h: arrivée dans le Parc Clemenceau  
 avant 10h30 ou après 17h: arrivée dans la salle de L'Epine

<b>D</b>	98,2	route	←	prends la route vers la gauche	710
		route de La Filtière	↑	continue en face sur un large chemin	620
		chemins	↙	prends un peu à gauche un large chemin (barre au départ) qui rentre dans le bois	460
		sentier	↑	tout droit	100
		barrière	↘	prend le chemin vers la droite comme  Chantonnay 1,7 km	160
<b>E</b>	100,2	Le Temple	←	au niveau de la maison <b>n°69</b> descends la route vers la gauche comme	180
		rue	→	prends la rue à droite (  sauf riverains et cycles )	460
		piste cyclable	↘	prends à droite la piste cyclable comme  centre-ville . Suis la piste jusqu'à un gros rond-point	140
		après le passage à niveau	↑	tu peux prendre l'allée-piétons qui longe la piste cyclable	230
<b>F</b>	101,2	rond-point de L'Europe	↑	continue tout droit vers le centre-ville. Profites d'un  pour passer côté gauche	270
		Impasse Sully	↑	tout droit	30
		aussitôt	←	tourne à gauche, prends le trottoir droit pour longer le parc Clemenceau	110
<b>G</b>	101,6	Parc Clemenceau	<b>ATTENTION</b>	entre 10h30 et 17h arrivée <b>A</b> Parc Clemenceau. Avant 10h30 ou après 17h continue jusqu'à la Salle de L'Epine	40
		rue Colbert	→	monte à droite la rue Colbert	160
		en haut de la rue Colbert	←	tourne à gauche, remonte la rue (malgré le  ) sur le trottoir gauche	80
		haut de la place Jeanne d'Arc	←	monte vers la gauche la rue Gambetta (  sauf vélos )	100
		rue	↑	au niveau de l'entrée du collège: tout droit	40
		parking à gauche	←	rentre dans le parking à gauche	20
<b>10</b>	102,1	Salle de Réception de L'Epine		CONTRÔLE n° 10/dim 01:30/dim 14:30 / ARRIVEE <b>B</b>	