

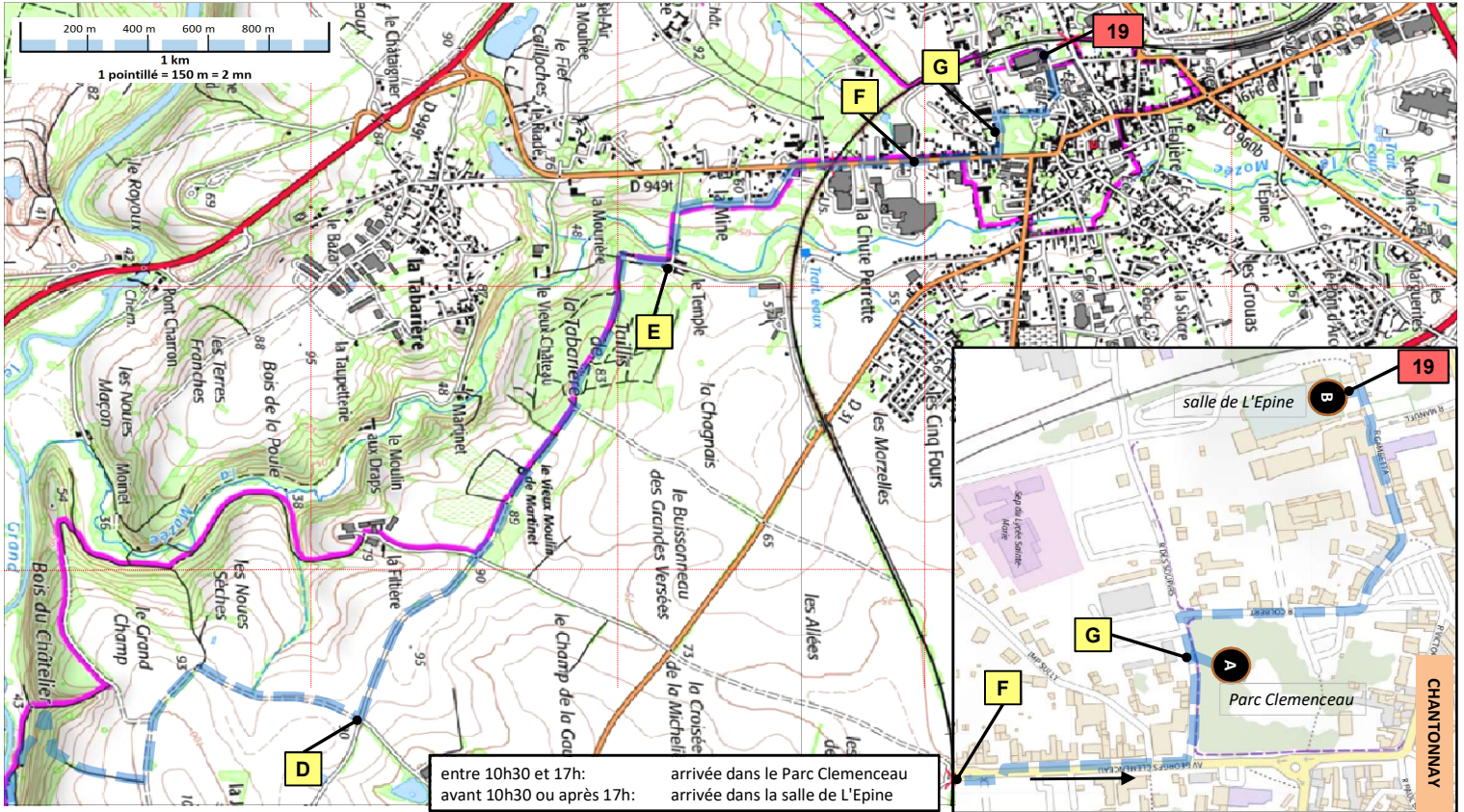


<b>T</b>	189,3	maison	<b>La Petite Groie</b>	→	tourne dans le chemin de droite	470
		<b>T</b>	chemin	←	prends le chemin vers la gauche	170
		<b>T</b>	route	→	prends la route vers la droite	150
			chemin	↑	tout droit	230
<b>U</b>	190,3	<b>T</b>	route	←	tourne à gauche. <i>On est dans la plaine donc pas de haies, donc pas de chênes, pas de châtaigniers, donc pas de charme</i>	120
		<b>T</b>	route	↑	file tout droit	580
		<b>T</b>	route	↑	file tout droit malgré le triple <b>PRIVE</b>	830
		<b>T</b>	route	←	tourne à gauche vers <b>à 150 m</b>	180
<b>V</b>	192,0	<b>STOP</b>	<b>T</b> route	→	au STOP, tourne à droite	40
			aussitôt	↑	monte le chemin en face (barrière)	330
			cimetière	①	robinet dans le cimetière (à droite de l'entrée)	
			cimetière	↑	file en face dans la rue	110
		<b>+</b>	centre-bourg	→	à droite, ② distributeur de baguettes. CB sans contact uniquement	
		<b>+</b>	centre-bourg	←	tourne à gauche sur la <b>D 106</b> vers <b>La Réorthe</b>	220
		<b>+</b>	rue	↗	prends à droite la rue des Gourmettes	50
<b>18</b>	192,8		rue des Bambous		<b>CONTRÔLE n° 18/ven 16:37/dim 11:11 / dans la 2 RAVON PUAUD</b> cachée dans la haie immédiatement à ta droite	
		<b>T</b>	rue des Bambous	↑	file tout droit. Bientôt la rue devient chemin	720
		<b>ATTENTION</b>	avant petit hangar	↘	tourne franchement à droite pour suivre un passage herbeux le long d'une haie (haie à ta gauche)	370
		<b>T</b>	route	←	prends la route vers la gauche	70
		<b>T</b>	route de La Breaudière	↑	tout droit	120
<b>A</b>	194,1	<b>ATTENTION</b>	<b>T</b> sentier	↗	prends le sentier qui démarre à droite. Suis le sentier (baisage  ) jusque dans la vallée	970
			Prairie en face	↗	le sentier tourne à gauche, franchit un ruisseau puis va monter un talus rocailleux	220
			chemin	↑	continue sur le chemin. On retrouve le Lay toujours joli mais "Grand" ici	200
<b>B</b>	195,5		sentier	↑	on rejoint un sentier balisé  (GR 364). On continue en face. Passage étroit. <b>DANGER</b> la nuit	190
			traversée du Lay	↗	suis le sentier	70
			fin de la traversée	↗	pars vers la gauche sur un chemin herbeux	90
		<b>ATTENTION</b>	<b>T</b> sentier	↗	quitte le chemin pour prendre le sentier qui monte (raide!) à droite <i>Chez nous, on l'appelle "Le Petit Tourmalet"</i>	340
				↑	fini le sentier, bonjour le chemin (qui monte encore un peu)	260
<b>C</b>	196,4	<b>T</b>	chemin	←	tourne sur la petite route vers la gauche	210
			chemin	↑	tout droit	240
			vaste carrefour	→	tourne à droite sur un large chemin	580
<b>D</b>	197,4	<b>T</b>	route	←	prends la route vers la gauche	710



<b>D</b>	197,4	route	←	prends la route vers la gauche	710
		route de La Filtière	↑	continue en face sur un large chemin	620
		chemins	↙	prends un peu à gauche un large chemin (barre au départ) qui rentre dans le bois	460
		sentier	↑	tout droit	100
		barrière	↘	prend le chemin vers la droite comme  Chantonnay 1,7 km	160
<b>E</b>	199,5	Le Temple	←	au niveau de la maison <b>n°69</b> descends la route vers la gauche comme	180
		rue	↘	prends la rue à droite (  sauf riverains et cycles )	460
		piste cyclable	↘	prends à droite la piste cyclable comme  centre-ville . Suis la piste jusqu'à un gros rond-point	140
		après le passage à niveau	↑	tu peux prendre l'allée-piétons qui longe la piste cyclable	230
<b>F</b>	200,5	rond-point de L'Europe	↑	continue tout droit vers le centre-ville. Profites d'un  pour passer côté gauche	270
		Impasse Sully	↑	tout droit	30
		aussitôt	←	tourne à gauche, prends le trottoir droit pour longer le parc Clemenceau	110
<b>G</b>	200,9	Parc Clemenceau <b>ATTENTION</b>	→	<b>entre 10h30 et 17h</b> arrivée <b>A</b> Parc Clemenceau. <b>Avant 10h30 ou après 17h</b> continue jusqu'à la Salle de L'Epine	40
		rue Colbert	→	monte à droite la rue Colbert	160
		en haut de la rue Colbert	←	tourne à gauche, remonte la rue (malgré le  ) sur le trottoir gauche	80
		haut de la <b>place Jeanne d'Arc</b>	←	monte vers la gauche la <b>rue Gambetta</b> (  sauf vélos )	100
		rue	↑	au niveau de l'entrée du collège: tout droit	40
		parking à gauche	←	rentre dans le parking à gauche	20
<b>19</b>	201,3	Salle de Réception de L'Epine	→	CONTRÔLE n° 19/ven 18:03/dim 14:30 / ARRIVEE <b>B</b>	