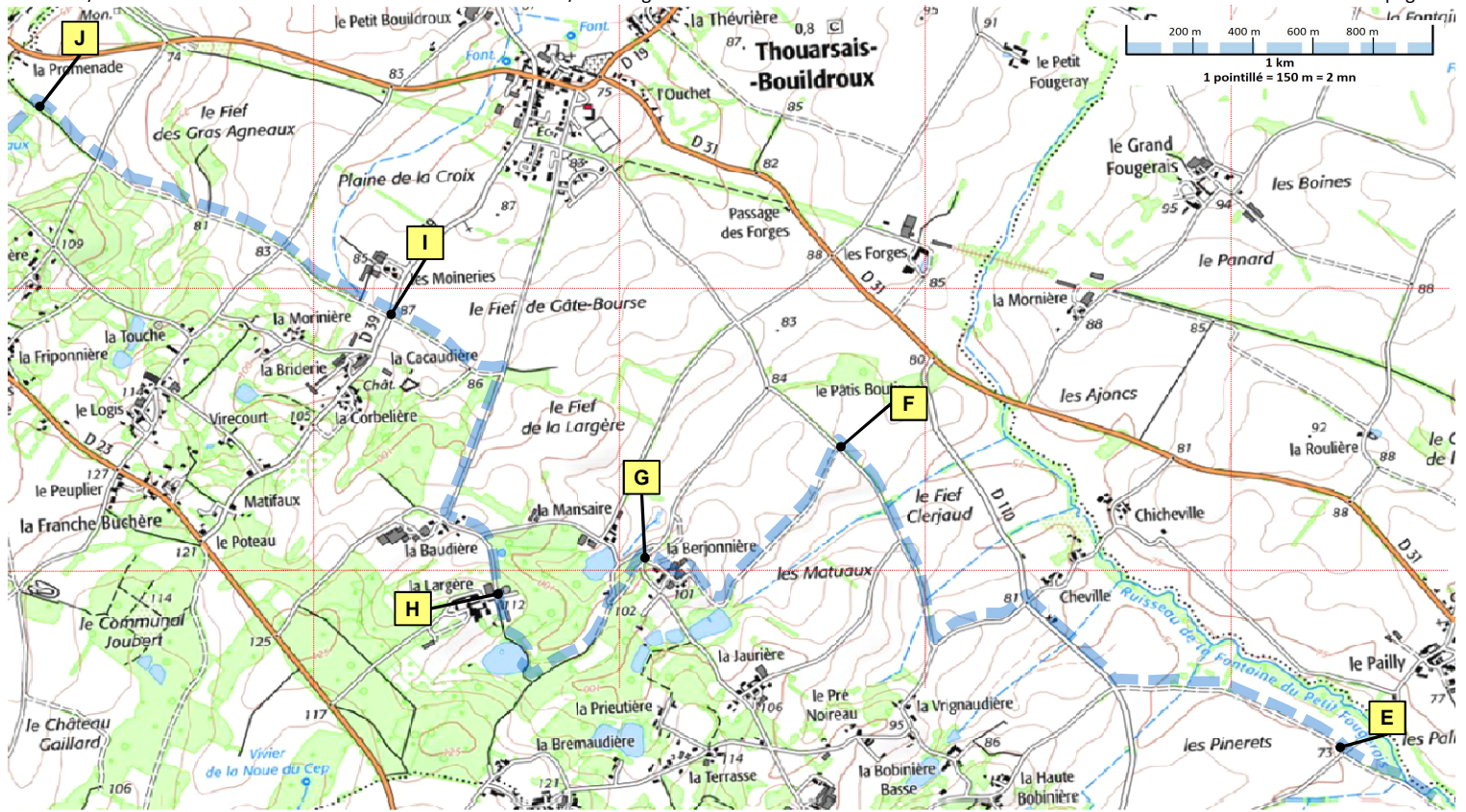
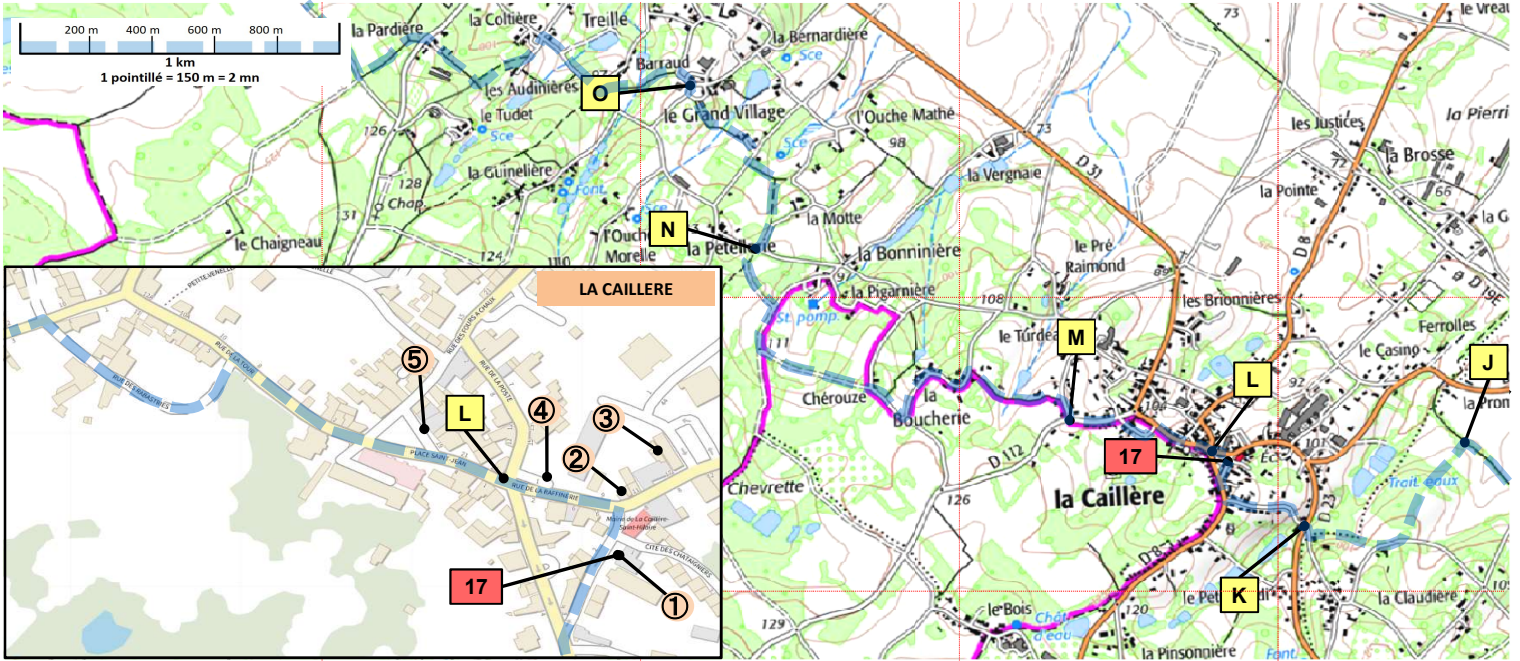


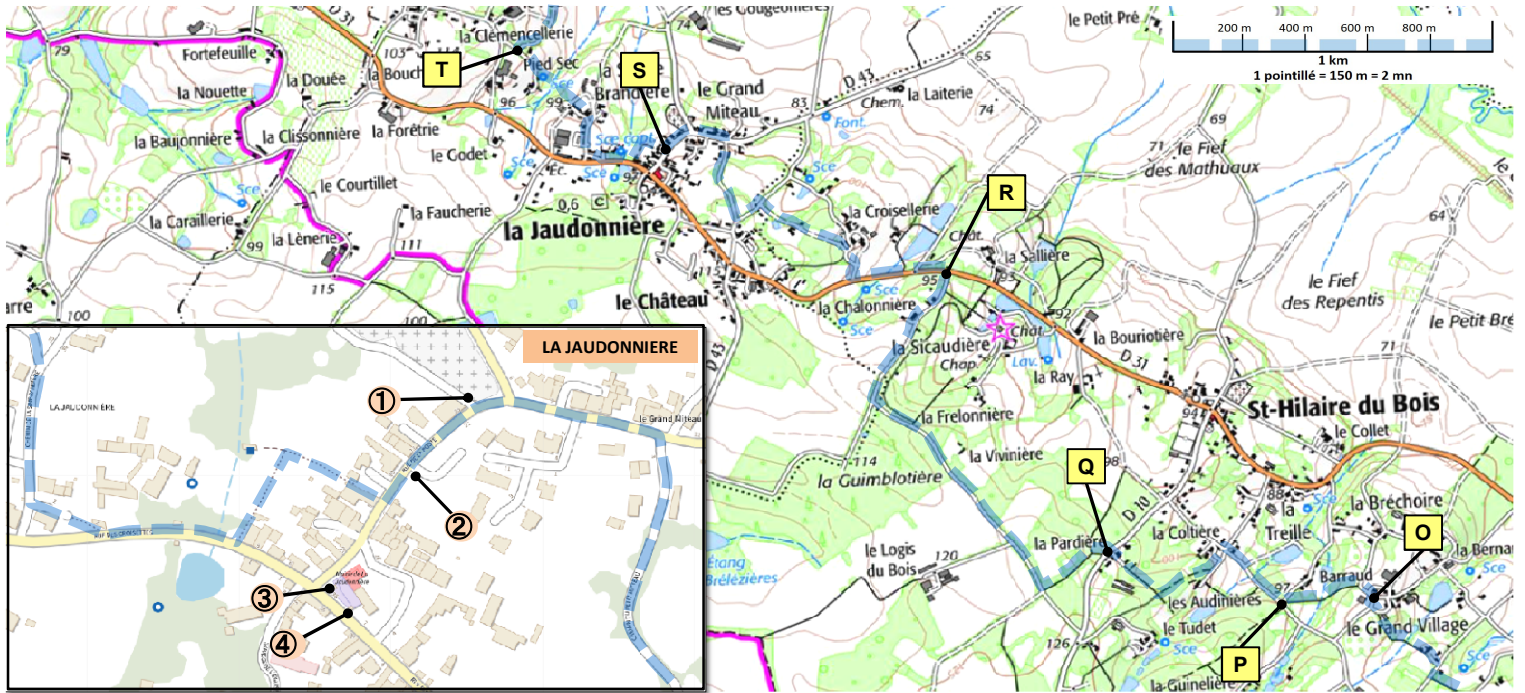
W	167,6	Calvaire	chemin	↑	continue tout droit malgré le (ne plus suivre le balisage)	490
		50 m après à 100m		→	au coin de la maison, tourne à droite pour prendre le passage qui longe les maisons de Les Gazelles	60
16	168,1	bloc de 6 boîtes à lettres			CONTRÔLE n° 16/ven 12:31/dim 01:37 / dans la 107 BONNENFANT	20
				↗	au STOP, continue légèrement à droite sur la grand-route	160
A	168,3	60 m après		↖	avant un bosquet, prends le chemin à gauche	580
		route		←	prends le chemin à gauche (sauf riverains)	500
		chemin		↑		330
B	169,7	route		↑	continue en face dans le sentier qui risque d'être humide voire boueux	350
		si le sentier n'a pas été empierré			déviation conseillée de B à C par Virecourt (en vert sur la carte, + 300 m, non décrit dans le topo)	
C	170,1	route Pont Raffin		↖	prends la route vers la gauche, en direction d'un pont	340
		route		→	tourne à droite vers L'Epinay	210
		dans une courbe à droite		↑	file en face sur le chemin	100
				↑	tout droit	840
		route		→	à droite sur la route vers un village que l'on traverse en restant toujours sur la route principale	420
D	172,0	La Papotière		→	à droite sur une route	220
		chemin		↖	prends le chemin à gauche	1120
E	173,3	route		↑	continue en face sur un chemin	800



E	173,3	+	route	↑	continue en face sur un chemin	800
		+	route	→	prends à droite la grand-route D 110	420
			après D110 / 1	←	à gauche vers Le Cep	350
			1ère à droite	→	à droite sur une petite route	380
			route	↑		410
F	175,7	-	chemin	←	prends le chemin à ta gauche (piquets avec 2 bandes jaunes dans la parcelle de droite)	920
			dans La Bréjonnière	↑	continue tout droit	110
G	176,7	T	route	←	tourne à gauche puis, aussitôt, ATTENTION quitte la route pour filer tout droit sur un large chemin	590
			sentiers	→	tourne à droite sur un passage vers un étang, à l'opposé d'un chemin plus étroit	40
			étang	→	contourne l'étang par la droite. DANGER la nuit: bien s'éclairer côté gauche pour ne pas tomber à l'eau	180
			fin de la digue	↗	quitte le bord de l'étang en prenant le large passage vers la droite. Bientôt: serres horticoles à droite	130
			ESAT La Largère		à ta gauche, vaste auvent pour s'abriter; sol béton	
H	177,6		ESAT La Largère	↑	continue en face sur la route	240
			route	↑		130
			La Baudière	→	avant un pin parasol, prends la route à droite	550
I	178,6		en bas de descente	←	tourne à gauche dans un chemin	430
			route	↑	coupe la route et continue en face	110
			chemin	↑	en face	310
			route	↑	coupe la route et continue en face !	280
			chemin	↑	en face	410
			route	↑	coupe la route et continue en face !!	270
J	180,4	-	chemin	←	monte à gauche sur un petit chemin herbeux, sans haie à droite au départ	410



J	180,4	chemin	←	monte à gauche sur un petit chemin herbeux, sans haie à droite au départ	410
		T route Lauriers en face	→	à droite sur la route	60
		aussitôt	↗	prends le sentier qui descend, légèrement à droite	230
		T route	→	prends la petite route vers la droite malgré le X	40
K	181,1	STOP + route	↑	au STOP, traverse pour prendre en face la rue du Roc	190
		T voie privée	↑		90
		STOP T	→	prends à droite la Grand Rue	70
		Y rue	↗	prends la rue légèrement à droite	80
17	181,5	La Bonne Assiette		CONTRÔLE n° 17/ven 14:45/dim 09:28 / dans la boîte posée sur le bar (si ouvert) ou sur l'escalier d'accès (si fermé)	
		La Bonne Assiette	①	ven: 18:00 - 22:30 sam: 9:30 - 15:00 et 18:00 - 22:30 dim: 9:30 - 15:00 ☎ 02 51 52 23 41	
		Au STOP		légèrement à droite: ② boulanger (7:30 - 13:00); au fond du parking: ③ Supérette 9:00-13:00 et 15:00 - 19:00	
		Au STOP	←	prends la rue vers la gauche	40
		à ta droite	↑	④ WC (sans eau) et petit abri 3/4 personnes non clos	20
L	181,6	pl. Temps des Cerises +	↑	monte la rue à gauche vers l'église	50
		place de l'église	→	à droite: ⑤ bar	
		place de l'église	↑	tout droit sur la D31 en longeant l'église	150
		T rue des Rabastries	←	monte la rue à gauche; (à 50 m)	160
		T fin de la rue des Rabastries	↖	tourne à gauche dans la rue	150
M	182,1	T rue	→	prends à droite la rue du Turdeau	70
		aussitôt T chemin	←	prends le chemin à gauche () vers n°1 bis	340
		T route	←	à gauche vers le village que l'on traverse en suivant la rue principale	180
		avant maison n°8	↖	suis la rue principale vers la gauche	170
		T chemin Chérouze	→	prend la petite route vers la droite	150
		T chemins	↑	file tout droit dans le chemin	360
		chemins	→	descends sur le chemin vers la droite	160
		chemins	←	ATTENTION prends à gauche un chemin plus petit ()	180
		T	↗	suis le chemin principal vers la droite	60
N	183,8	T	↖	presqu'en face vers La Papillonnerie	100
		ATTENTION ATTENTION	↖	30 m avant une grille verte, tu dois trouver un étroit sentier dont l'entrée est peu visible	160
		T sentier	←	à gauche. NB: le sentier peut être humide.	100
		n°1 T petite rue	→	à droite vers la pancarte Les Croisettes	40
		Les Croisettes	←	à gauche dans un passage des maisons	60
		maison n°4	↑	le passage devient chemin	220
		passage à droite	↑	tout droit	20
		après la boîte à lettres n° 6	T	prends la rue vers la droite	30
O	184,5	T Le Grand Village	↖	à la maison n°3, suis la rue principale vers la gauche	60



O	184,5		Le Grand Village	↗	à la maison n°3 , suis la rue principale vers la gauche	60
			aussitôt	↘	prends le chemin légèrement à gauche. Suis toujours le chemin le plus large	260
P	184,9		route	→	prends la route à droite malgré le (ne prends pas la route de Barraud)	260
			route	←	tourne à gauche vers Les Audinières	90
			avant la grille	↘	prends un étroit sentier légèrement à droite	190
			dans la montée	→	prends le sentier de droite qui rejoint un village	210
Q	185,6		La Pardière	↑	traverse et prends le chemin presqu'en face (légèrement à gauche)	60
			aussitôt	↘	prends le chemin qui monte à gauche	200
			route	→	à droite sur la route	180
			route du Logis du Bois	↑	continue tout droit encore pendant sur la route 650 m	660
			chemin	→	suis la route vers la droite	510
R	187,2			←	tourne à gauche. ATTENTION route importante. Suis-la sur 300 m	300
			80m après	→	tourne à droite vers un groupe de villages	120
			1er chemin à gauche	↘	prends ce chemin qui démarre entre 2 haies de laurier	320
			fin du chemin	←	monte à gauche sur la route	90
			1ère rue à droite	→	tourne à droite dans le chemin du Petit Miteau	290
			fin du ch du Petit Miteau	←	monte la grand-route vers la gauche	110
			route de Pareds	↗	continue légèrement à gauche vers le centre-bourg	20
			15m après le calvaire		grande grille du cimetière; ① robinet à l'intérieur, côté gauche	60
			face au n°17 parking à gauche		② abri 8 personnes, sol moitié béton moitié sable	40
			n°13 sentier		plus loin, à l'angle des routes D43 / D31 : ③ WC avec eau.	
					plus haut sur la D31 : ④ distributeur de baguettes, CB sans contact uniquement	
S	188,6		n°13 sentier	→	prends le sentier à droite (Lavoir (Le Douet))	70
			sentier	←	tourne dans le sentier de gauche	80
			rue	→	prends la rue vers la droite en restant sur le trottoir de droite	90
			avant	↘	prends l'allée-piétons légèrement à droite	60
			fin allée-piétons	→	tourne à droite dans la rue	90
			1ère rue à gauche	↘	prends légèrement à gauche	40
			maison n°35	↑	prends un passage étroit entre un auvent avec poteaux bleus et la maison n°33	60
			fin de chemin	↑	descends dans le large sentier dont l'entrée est fermée par une chicane	160
			barrière	↗	monte la petite rue vers la droite	90
T	189,3		maison La Petite Groie	→	tourne dans le chemin de droite	470