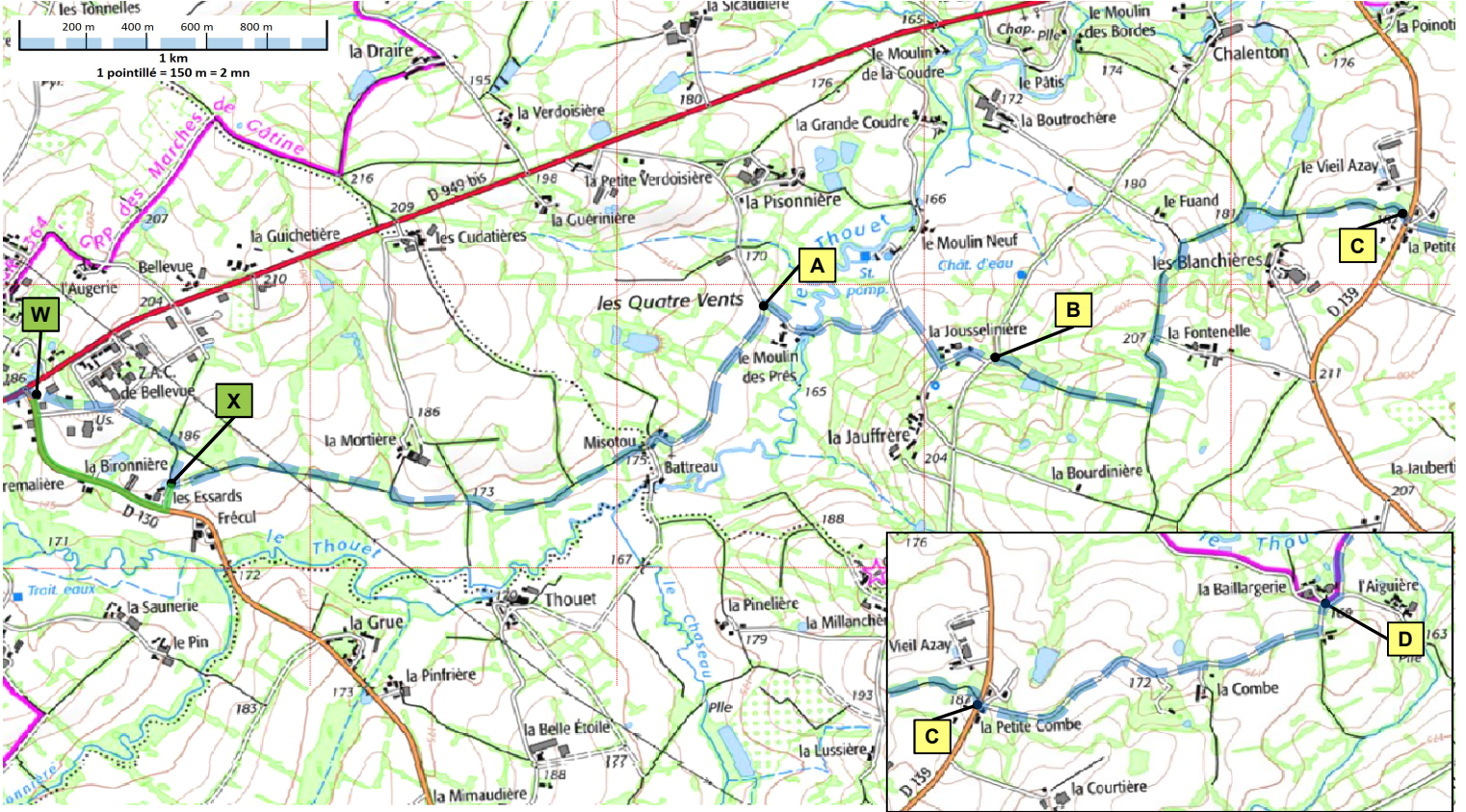
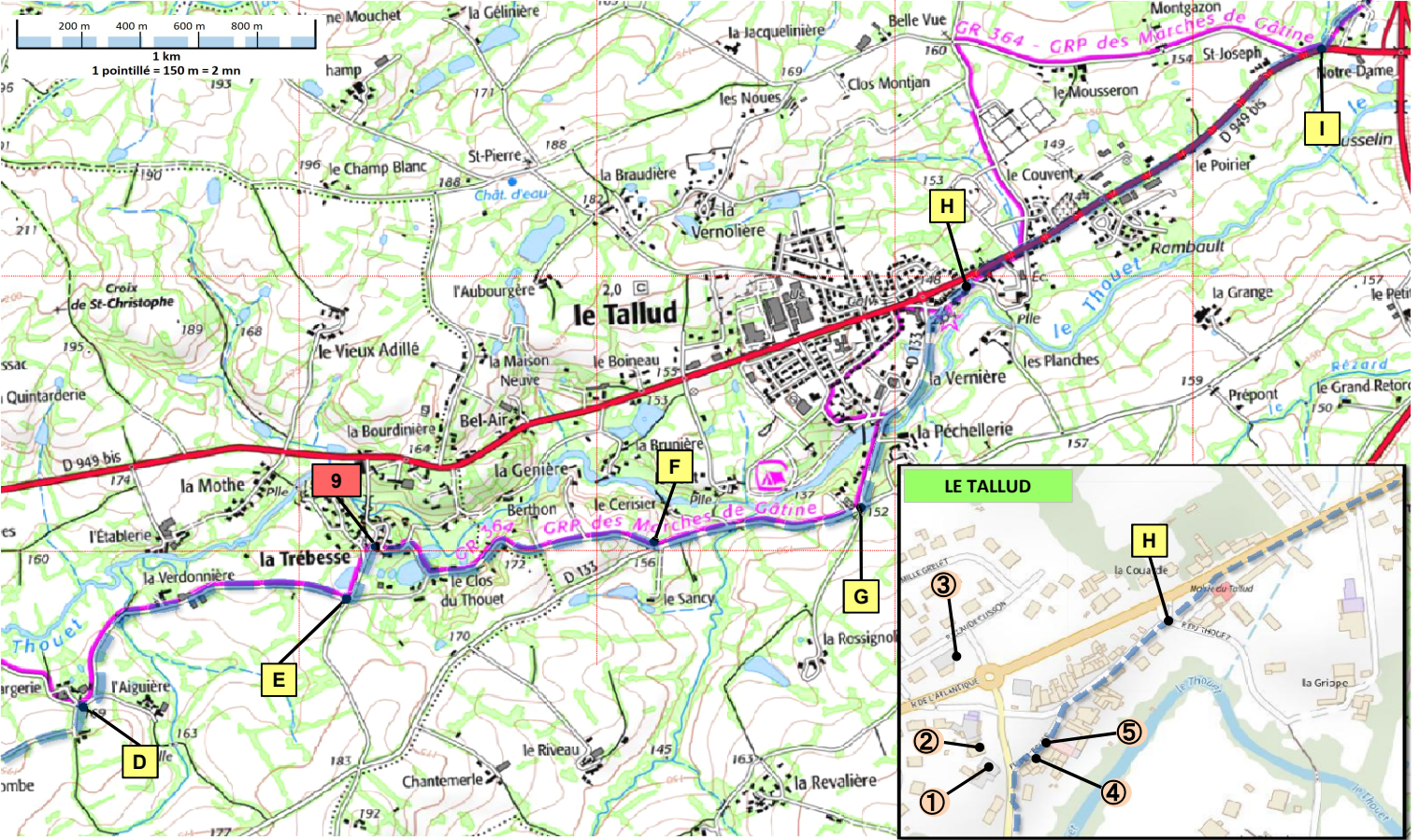


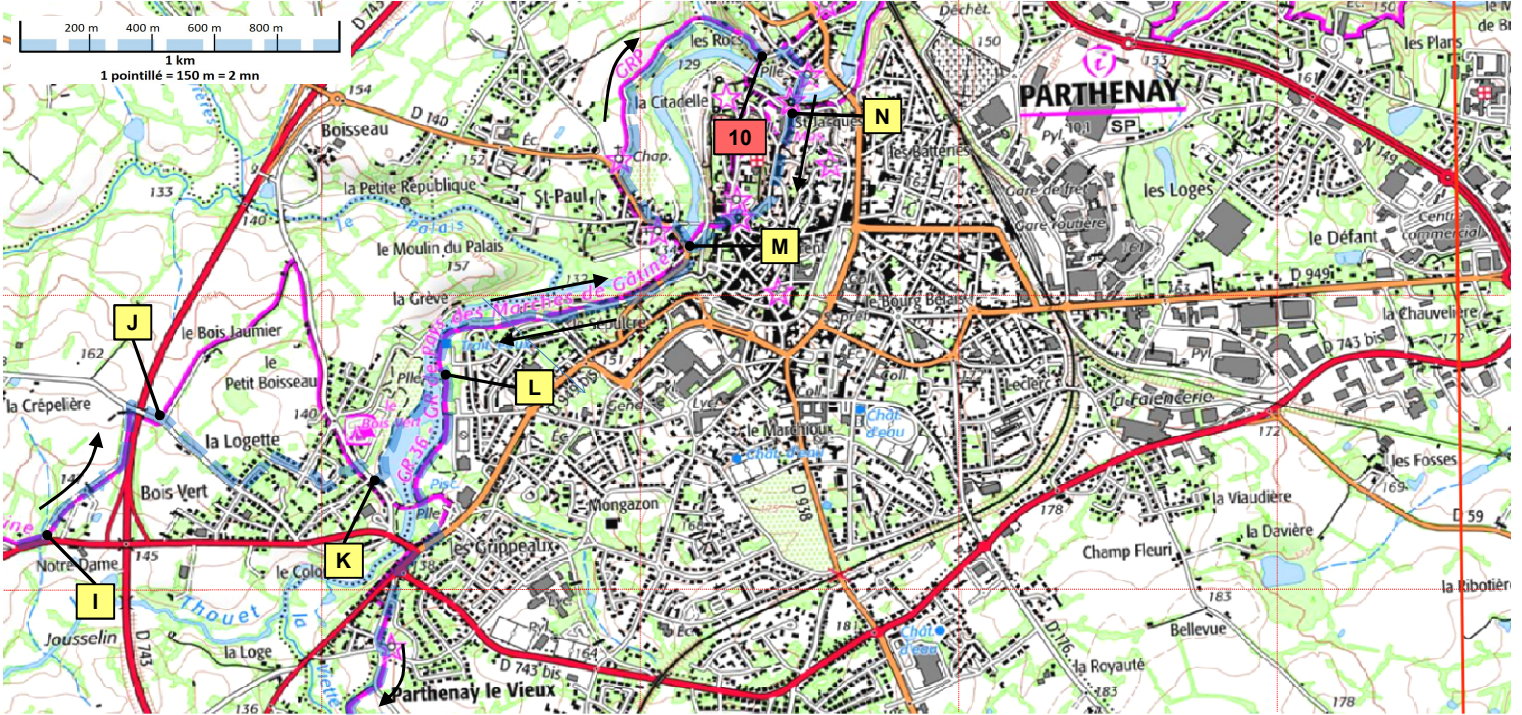
S	76,2	Forêt Domamale	Secondigny	←	prends un étroit sentier à gauche, en forêt, en tournant le dos à la route de La Journalière	300
		sentiers		↗	continue légèrement vers la droite	390
				↑	on retrouve le balisage du sentier GR364. Continue en face	40
		aussitôt	T allée	←	prends le grand chemin vers la gauche	410
		Poteau+Transfo		↑	continue tout droit	140
T	77,5	+ route		↖	prends un peu la route vers la gauche puis aussitôt à droite la petite route vers La Chollerie	300
		La Chaulerie		↑	continue tout droit le long d'une mare	200
		vaste carrefour	La Genaudière	←	tourne à gauche	50
8	78,1	aussitôt: Maison	n°1	↑	CONTRÔLE n° 8/jeu 21:30/ven 14:44 / dans la URIVAUD	
		maison	n°1	↑	continue tout droit	340
		+ route		→	tourne à droite vers la déchetterie (↑)	130
		aussitôt		↑	quitte la route et prends le très large chemin en face (⊘)	280
		chemin		←	tourne dans le sentier à gauche	190
				↑	le sentier devient chemin puis route en traversant le village de La Pauvrelière	270
		à la sortie (n°2)	+	↑	tout droit. Suis cette route jusqu'à un panneau ▽	490
		▽ + grand-route		↖	traverse la route D748 et prends presque en face une petite route (panneau Garage des Effres)	140
				↑	traverse le village et continue tout droit sur cette petite route jusqu'à ...	140
		rue de Mélusine		↑	quitte la route et prends le chemin en face (⊘ sauf riverains)	100
		fin du chemin		←	à ta gauche: ① WC (sans eau)	40
U	80,1	aire de loisirs		↑	à ta droite ② camping avec mobil-home ③ bivouac possible sur pelouse	
		déviation autorisée			par Secondigny-bourg pour ravitaillement ⑤⑥⑦⑧⑨ (en vert sur la carte, non décrit dans le topo)	
		bord du lac		→	traverse la route et rejoins le bord du lac	40
		aire de jeux			tourne à droite et suis le bord du lac	310
		aire de jeux			à 100 m à droite ④ restaurant	
		aire de jeux		↑	continue tout droit sur la trace entre aire de jeux et lac	200
		T allée		←	monte à l'allée et prends-la vers la gauche (digue du lac)	140
		déversoir du lac		↗	contourne le déversoir en descendant sur la route à droite	30
		une fois sur la route		←	prends la route vers la gauche et restes-y (ne remonte pas sur la digue)	170
		rue du Lac		↑	continue tout droit dans la rue de la Charmille	320
V	81,3			↖	prends la rue vers la droite. Reste sur le trottoir de droite	270
		1ère à droite		→	prends à droite la D 130 vers Allone →	30
W	81,6	aussitôt		↗	prends à gauche un passage le long de la maison n°1	120
		section parfois très humide			déviation autorisée par D 130 puis chemin vers Les Essards (en vert sur la carte, non décrit dans le topo)	



W	81,6	ausstôt	↙	prends à gauche un passage le long de la maison	n°1	120
		section parfois très humide		déviation autorisée par D 130 puis chemin vers	Les Essards (en vert sur la carte, non décrit dans le topo)	
		fin du passage, barrière blanche	↑	continue tout droit le long de la haie (à ta gauche) d'abord sur l'herbe puis dans un parking		90
		fin du parking	↑	prends maintenant la rue en face et vise un grand bâtiment bleu/blanc précédé de 2 panneaux	⊘	70
		double panneau	→	avant les 2 panneaux, tourne à droite dans une large rue		90
		⊘ interdit au public	↑	trouve un petit sentier entre un talus bâché (à gauche) et les tas de bois		120
		T chemin	→	prends à droite un chemin plus large qui peut s'avérer très humide. Plus loin, on tourne encore à droite		180
X	82,2	avant maison	↙	prends le large chemin vers la gauche (↙	740
		T chemin	↗	légèrement à droite sur le chemin plus herbeux (flèche bleue)		260
		+ 2 flèches bleues	↑	continue tout droit		380
		chemin privé	↑	continue tout droit		270
		Misotou	↗	sur la route vers la gauche, à l'opposé de	7,5T	720
A	84,6	route	↘	à droite droite vers	Le Moulin des Prés	150
		Moulin des Prés		après le pont, à droite: bivouac possible. Petit abri 1/2 personnes		380
		T route	→	tourne à droite		230
		T route	↙	prends la route vers la gauche, à l'opposé de	La Jauffrière	180
B	85,5	+ route	↙	fais 20 m à gauche puis prends le chemin de droite (petit étang à droite) (⊘)	570
		T chemin plus large	↙	tourne à gauche	chemin mal entretenu	
		T chemin	↑	le chemin se réécit. Enjamber les ficelles si nécessaire		290
		T chemin	↗	tourne à droite dans un chemin herbeux		360
		T chemin	→	tourne à droite		240
		↙ chemin	→	tourne à droite		180
		↙ dans une courbe à droite	↑	quitte le grand chemin pour prendre le sentier qui monte en face		400
C	87,6	Le Ressac	↑	prends en face la route vers	La Combe	830
		+ route		7 km presque entièrement sur (petites) routes		
		T route de	↑	tout droit	La Combe	420
		T	↙	continue vers la gauche		90
D	88,9	+ La Baillargerrie	→	tourne à droite. On retrouve le balisage		70



D	88,9	La Baillagerie		tourne à droite. On retrouve le balisage		70	
		route de L'Aiguière		un peu vers la gauche sur la route principale		330	
		après un pont		toujours tout droit sur route. On traverse	La Verdonnière	770	
E	90,1	routes		descends la route vers la gauche		200	
		après La Trébesse		prends la 1ère rue à droite	chemin des Lavandières	10	
9	90,3	aussitôt		CONTRÔLE n° 9/jeu 23:33/ven 19:28 / 11 ALLONNEAU		30	
		aussitôt		tourne dans la rue de droite	sauf riverains	70	
				la rue devient sentier fortement descendant		30	
		route		remonte la petite route vers la droite		130	
		route		tourne à gauche. On retrouve le balisage		820	
F	91,4	route		prends légèrement à gauche et suis la grand-route jusqu'à un gros carrefour		270	
						460	
G	92,1	gros carrefour		tourne à gauche sur la D 133 vers Le Tallud	Suis la route jusqu'après le pont	350	
		après le pont		au niveau de av. de La Vernière	quitte la route et prends à droite la piste VTT parallèle à la route	230	
		fin de la piste VTT		remonte à la route que tu prends vers la droite (vers l'église)		160	
		au niveau du panneau		à gauche: restaurant boucherie. En face au-delà le gros rond-point boulangerie (7-13/15h30-19h30)			
		au niveau du panneau		tourne à droite dans place de l'Eglise		pour rejoindre l'église	50
		église		bon abri à l'entrée de l'église. Plus loin WC avec robinet			
		église		continue tout droit pour rejoindre la rue du Thouet		que tu suis vers la droite (,)	150
H	93,1	bloc école/mairie		file tout droit, longe la mairie (qui est à ta droite) pour rejoindre une rue plus importante que tu suis en restant à droite		220	
		voie privée à droite		continue tout droit en restant sur le trottoir de droite jusqu'à la sortie de l'agglomération		450	
		sur plus d'1 km, l'itinéraire longe une route à grande circulation mais					
		en agglomération, le bas-côté est large; hors agglomération, tu marches sur une allée-piétons bien protégée de la circulation					
		panneau		début de l'allée-piétons		580	
		St Joseph		fais comme l'allée-piétons: profite du passage-piétons pour traverser la grand-route et passer à gauche		130	
		route des Thuyas		tout droit toujours sur l'allée-piétons		90	
I	94,5	aussitôt		oblique à gauche sur un chemin avec sauf vélo		220	



I	94,5 aussitôt			oblique à gauche sur un chemin avec	220
	bloc de pierre			continue tout droit sur le large chemin	340
	3 blocs de pierre	T		tourne à droite sur la route vers un passage supérieur avec parapets bleus	130
J	95,2 Bois Vert			file tout droit (ne pas suivre)	330
	1ère rue à gauche			tourne à gauche dans la rue H. Dunant	100
	au niveau du n° n°9	F		dans l'angle de la rue, trouve en face un petit passage qui rejoint une autre rue plus bas	40
	en bas du passage	T		prends cette rue vers la droite	140
	+ rues			continue en face dans la rue d'Auvergne	150
	en face n°5	Y		prends à droite un passage entre 2 palissades de bois. Il se termine par un escalier	70
	en bas du passage ()	T		prends la rue vers la droite	80
K	96,1 après rue de La Logette			en face la maison n°13 entre, à gauche, dans l'aire pour camping-cars, évite la barrière et rejoins le bord de l'eau	30
	bord de l'eau			prends l'allée-piétons vers la gauche. Suis toujours le bord de l'eau	190
	Y allées			oblique à droite pour suivre le bord de l'eau	160
	grosse passerelle en alu			Parthenay Monte à la passerelle, traverse la rivière	90
L	96,6 fin de la passerelle			tourne à gauche (comme) et suis le sentier le plus proche de l'eau	250
				à partir d'ici, section à double sens sur 1 km	
	petit parking après une chicane			monte une petite rue légèrement à droite (Parthenay)	260
	en haut Y			prends un peu à gauche la rue Pied de Bouc Suis cette rue jusqu'à son terminus (petit rond-point)	290
				au rond-point, reste sur le trottoir de gauche pour descendre vers Chapelle du Rosaire	230
M	97,6 en bas Y			continue sur la rue principale vers un vieux pont () (fin du double sens)	50
	après le pont			remonte la rue principale (rue du faubourg st Paul) sur 300 m	140
	Y			suis la rue principale qui oblique un peu à droite (Ecole Jules Ferry)	160
	en face la maison n°55	F		tourne à droite dans le chemin du Rosaire . Après la chapelle, le chemin devient sentier	340
	chicane			continue sur un chemin maintenant plus large	530
10	98,8 poteau "Thouet à Vélo" n° 10			CONTRÔLE n° 10/ven 00:58/ven 22:47 / dans juste après poteau "Thouet à Vélo" n° 10 (entre les maisons n°12 et n°10)	
	poteau "Thouet à Vélo" n° 10			continue tout droit dans la petite rue	70
	fin ch. du Rosaire +			tourne à droite dans la Grande rue du Four malgré le double	90
	fin Grand rue du Four T			engage toi à droite dans la rue du Faubourg St Jacques	70
	pont médiéval			en face sur le pont pour entrer par la porte St Jacques	80
N	99,2 après la porte +			monte en face la rue de la Vau St Jacques Remonte toute la rue	170